

सुधारित गांव नमुना नंबर 1 (क) 1 ते 14

गावाचे नांव :- रेटपाडा		सजेचे नांव:- अंमलपाडा		तालुका:- तळोदा		जिल्हा:- नंदुरबार										
अ.नं	जमिनीचा प्रकार	भुमापन क्रमांक	भोगवटदाराचे नांव	क्षेत्र हे.आर	आकारणी	जमिन कोणत्या शर्तीवर प्रदान करण्यात आली आहे.	जमिन प्रदानाचे आदेश क्रमांक व दिनांक	जमिन ज्या कारणास्तव व निहित केले आहे त्या उपयोगाचे प्रयोजन	निहित केलेल्या प्राधिकरणाचे नांव (उदा. नगरपालिका) / ग्रामपंचायत / संस्था / व्यक्ती इ.	जमिन हस्तांतरणास परवानगी देण्यात सक्षम प्राधिकारी	शासनास भरावी लागणारी अनर्जित रकम / नजराणा / कब्जेकराची रकमेचा तपशिल	सक्षम प्राधिकार्याचे शर्ती परवानगी / आदेश पारित झाले असल्यास त्याचा क्रमांक व दिनांक	नजराणा व इंड भरल्याची रक्कम व अधिकार अभिलेखात अंमल येतला आहे काय?	तपासणी अधिकारी व तपासणीचा दिनांक	शेरा	
1	मुंबई कुळवहीवाट व शेताजमीन अधिनियम 1948 चे कलम 32 या अन्वये विक्री झालेल्या जमीनी	2	3	4	5	6	7	8	9	10	11	12	13	14	15	16
2	वेगवेगळ्या इनाम व वतन जमीनी (देवस्थान जमीनी वाळुन)															
3	महाराष्ट्र जमीन महसूल अधिनियम 1966 अंतर्गत विविध योजनांतर्गत प्रदान/अतिक्रमण निवयमानकूल केलेल्या जमीनी (भूमिहीन, शेतामजूर / स्वातंत्र्य सैनिक / मागासवर्गीय / माजी, आजी सैनिक यांना प्रदान जमिनी)															
4	महाराष्ट्र जमीन महसूल अधिनियम 1966 अंतर्गत विविध योजनांतर्गत प्रदान/अतिक्रमण निवयमानकूल केलेल्या जमीनी (गृहनिर्माण संस्था, औद्योगिक आस्थापना, शैक्षणिक संस्था, विशेष वसाहत प्रकल्प इ.)															
5	महाराष्ट्र शेताजमीन कमीत धारणा अधिनियम 1961 अंतर्गत वाटप केलेल्या जमीनी															
6	महानगरपालिका नगरपालिका व विविध प्राधिकरण यांच्या विकास आराखड्यास समाविष्ट असलेल्या जमीनी अथवा ग्रामपंचायतीकडे गुपचुप अथवा इतर प्रयोजनासाठी वार्ग केलेल्या जमीनी	4/1/अ/1	सरकार	156.18												
		4/1/अ/2	स्वशासनभूमि	0.43												
		4/1/ब	गावठाण	0.80												
7	देवस्थान इनाम जमीनी															

निरंक

निरंक

निरंक

निरंक

निरंक

निरंक

निरंक

निरंक

निरंक

निरंक

निरंक

निरंक

निरंक

गावाचे नंवां :- रेटपाडा		सजेचे नांवां :- अंमलपाडा		तालुका :- तळोदा			जिल्हा :- नंदुरबार										
अ.नं.	जमिनीचा प्रकार	भुमपन क्रमांक	भोगवटदाराचे नाव	क्षेत्र हे.आर	आकारणी	जमिन कोणत्या शर्तीवर प्रदान करण्यात आली आहे.	जमिन प्रदानाचे आदेश क्रमांक व दिनांक	जमिन ज्या कारणास्तव व निहित केले आहे त्या उपयोगाचे प्रयोजन	निहित केलेल्या प्राधिकरणाचे नाव (वडा, नगरपालिका / ग्रामपंचायत / संस्था / व्यक्ती इ.	जमिन हस्तांतरणास परवानगी देण्यात सक्षम प्राधिकारी	शासनास-भरसर्वा लागणारी अनिर्जित रकम / नजराणा / कब्जहक्काची रक्कमेचा तपशिल	सक्षम प्राधिकार्याचे विक्री परवानगी / शर्तंभंग प्रकरणी आदेश पारित झाले असल्यास त्यांचा क्रमांक व दिनांक	नजराणा वा.दंड भरल्याची रक्कम व अधिकार अभिलेखात अमल घेतला आहे काय?	तपासणी अधिकारी व तपासणीचा दिनांक	शेरा		
1		2		3	4	5	6	7	8	9	10	11	12	13	14	15	16
8	अदिवासी खातेदाराच्या जमिनी, महाराष्ट्र जमीन महसूल अधिनियम 1966 च्या कलम 36-अ प्रमाणे	1 / 1 अ ते 4/2अ/1	सर्व अदिवासी खातेदार आहे.	15.33	35.35												
9	महाराष्ट्र पुनर्वसन अधिनियम 1966 च्या कलम 16 अन्वये प्रदान केलेल्या जमिनी																
10	भाडे पड्याने दिलेल्या शासकीय जमिनी																
11	भुदान व ग्रामदान अंतर्गत दिलेल्या जमिनी																
12	महाराष्ट्र खाजगी वने (संपादन) अधिनियम 1975 तसेच महाराष्ट्र शेतजमीन (जमीन धारणेची कमाल मर्यादा) अधिनियम 1961 अन्वये चौकशीसाठी प्रलंबित असलेल्या जमिनी																
13	भूमीधारी हक्कान्वये प्राप्त झालेल्या जमिनी																
14	महाराष्ट्र जमीन (जमीन धारणेची कमाल मर्यादा) अधिनियम 1961 अंतर्गत कमाल मर्यादेपेक्षा अधिक धारण करण्यास सुट दिलेल्या जमिनी कलम 47																

निरंक

निरंक

निरंक


निरंक


निरंक


निरंक



गावाचे नांव :- रेटपाडा		सजेचे नांव:- अंमलपाडा		तालुका:- तळोवा		जिल्हा:- नंदुरबार									
अ.नं	जमिनीचा प्रकार	पुमापन क्रमांक	भोगवटदाराचे नांव	क्षेत्र हे.आर.	आकारणी	जमिन कोणत्या शर्तीवर प्रदान करण्यात आली आहे.	जमिन प्रदानाचे आदेश क्रमांक व दिनांक	जमिन च्या कारणास्तव व निहित केली आहे त्या उपयोगाचे प्रयोजन	निहित केलेल्या प्राधिकरणाचे नांव (उदा. नगरपालिका / ग्रामपंचायत / संस्था / व्यक्ती इ.	जमिन हस्तांतरणास परवानगी देण्यात सक्षम प्राधिकारी	शासकसम समुदायि लागणारी अनर्जित रक्कम / नंतरणा / कब्जेहक्काची रकमेचा तपशिल	सक्षम प्राधिकार्याचे विक्री परवानगी / शर्तभंग प्रकरणी आदेश पारित झाले असल्यास त्याचा क्रमांक व दिनांक	नंतरणा व रकम भरल्याची रक्कम व अविकार अभिलेखात अंमल येतला आहे काय?	तपसणी अधिकारी व तपासणीचा दिनांक	शेरा
1		3	4	5	6	7	8	9	10	11	12	13	14	15	16
21	महाराष्ट्र जमिन महसूल अधिनियम 1966 चे कलम 20 खाली जिल्हाधिकारी यांनी घोषित केलेल्या जमिनीचा तपशिल उदा. सार्वजनिक रस्ता, उखन समुद्राचे पात्र, बंदरे, आढ, नाले, कालवे, जलमार्ग यांचा तपशिल														
22	भोगवटदार वर्ग-2 म्हणून जिल्हाधिकार्यांनी प्रदान केलेले इमारत भुखंड/ ब सता प्रकार जमिनीचा तपशिल														
23	खडकरी पानी धारण केलेल्या तथ्यापि वाटप होऊन 10 वर्ष पूर्ण न झालेल्या जमिनीचा तपशिल														


श्रीकान्त शिर्के
महसूल अधिकारी
गाण सोभापल बु. ॥


तहसिलदार तळोवा


र. र. र. र.

