

सुधारित गांव नमुना नंबर 1 (क) 1 ते 14

| गावाचे नांव :- डिग्री | | सजेचे नांव:- नळावाढण | | तालुका:- तळोवा | | | जिल्हा:- नंदुरवार | | | | | | | | | |
|-----------------------|---|----------------------|---|----------------------|----------------------|--|--------------------------------------|--|--|---|--|---|---|----------------------------------|------|----|
| अ.नं | जमिनीचा प्रकार | भुमपन क्रमांक | भोगवटदाराचे नांव | क्षेत्र हे आर | आकारणी | जमिन कोणत्या शर्तीवर प्रदान करण्यात आली आहे. | जमिन प्रदानाचे आदेश क्रमांक व दिनांक | जमिन ज्या कारणास्तव व निहित केली आहे त्या उपयोगाचे प्रयोजन | निहित केलेल्या प्राधिकरणाचे नांव (उदा. नगरपालिका / ग्रामपंचायत / संस्था / व्यक्ती इ. | जमिन हस्तांतरणास परवानगी देण्यात सक्षम प्राधिकारी | शासनस भरावी लागणारी अनर्जित रकम / नजराणा / कब्जेदकाची रकमेचा तपशिल | सक्षम प्राधिकार्याचे विक्री परवानगी / शर्तभांग प्रकरणी आदेश पारित झाले असल्यास त्यांचा क्रमांक व दिनांक | नजराणा व वंड भरल्याची रकम व अधिकार अभिलेखात अंमल घेतला आहे काय? | तपासणी अधिकारी व तपासणीचा दिनांक | शेरा | |
| 1 | मुंबई कुळवहीवाट व शेताजमीन अधिनियम 1948 चे कलम 32 ग अन्वये विक्री झालेल्या जमीनी | 2 | 3 | 4 | 5 | 6 | 7 | 8 | 9 | 10 | 11 | 12 | 13 | 14 | 15 | 16 |
| 2 | वेगवेगळ्या इनाम व वतन जमीनी (देवस्थान जमीनी वाळुन) | | | | | | | | | | | | | | | |
| 3 | महाराष्ट्र जमीन महसूल अधिनियम 1966 अंतर्गत विविध योजनेतर्गत प्रदान/अतिक्रमण निवयमानुकूल केलेल्या जमीनी (भूमिहीन, शेतामजूर / स्वातंत्र्य सैनिक / मागासवर्गीय / माजी, आजी सैनिक यांना प्रदान जमिनी) | | | | | | | | | | | | | | | |
| 4 | महाराष्ट्र जमीन महसूल अधिनियम 1966 अंतर्गत विविध योजनेतर्गत प्रदान/अतिक्रमण निवयमानुकूल केलेल्या जमीनी (गृहनिर्माण संस्था, औद्योगिक आस्थापना, शैक्षणिक संस्था, विशेष वसाहत प्रकल्प इ.) | | | | | | | | | | | | | | | |
| 5 | महाराष्ट्र शेताजमीन कमाल धारणा अधिनियम 1961 अंतर्गत वाटप केलेल्या जमीनी | | | | | | | | | | | | | | | |
| 6 | महानगरपालिका नगरपालिका व विविध प्राधिकरण यांच्या विकास आराखड्यास समाविष्ट असलेल्या जमीनी अथवा ग्रामपंचायतीकडे गुरचरण अथवा इतर प्रयोजनासाठी बर्ग केलेल्या जमीनी | 11/1 11/2 41 | ग्रुप ग्रामपंचायत डिग्री सरकार ग्रुप ग्रामपंचायत डिग्री | 3.28 0.40 0.57 | 0.00 0.00 0.00 | गुरचरण मसणवट गुरचरण | | | | | | | | | | |
| 7 | देवस्थान इनाम जमीनी | | | | | | | | | | | | | | | |

निरंक

निरंक

निरंक

निरंक

निरंक

निरंक

निरंक

निरंक

निरंक

निरंक

निरंक

निरंक



| गावाचे गांव :- द्विरी | | सजेचे नांव:- नळाव्हाण | तालुका:- तळोवा | | जिल्हा:- नंदुरबार | | | | | | | | | | | | |
|-----------------------|--|-----------------------|------------------|---------------|-------------------|--|--------------------------------------|--|--|---|---|--|---|----------------------------------|------|--|--|
| अ.नं | जमिनीचा प्रकार | भुमापन क्रमांक | भोगवटदाराचे नांव | क्षेत्र हे.आर | आकारणी | जमिन कोणत्या शर्तीवर प्रदान करण्यात आली आहे. | जमिन प्रदानाचे आदेश क्रमांक व दिनांक | जमिन त्या कारणास्तव व निहित केली आहे त्या उपयोगाचे प्रयोजन | निहित केलेल्या प्राधिकरणाचे नांव (उदा: नगरपालिका / ग्रामपंचायत / संस्था / व्यक्ती इ. | जमिन हस्तांतरणास परवानगी देण्यात सक्षम प्राधिकारी | शसनसभेचे सदस्यी लागणारी अनर्जित रकम / नजराणा / कब्जेकरकाची रकमेचा तपशिल | सक्षम प्राधिकाऱ्याचे विक्री परवानगी / शर्तभंग प्रकरणी आदेश पारित झाले असल्यास त्यांचा क्रमांक व दिनांक | नजराणा व इंड भरल्याची रकम व अधिकार अभिलेखात अंमल येतला आहे काय? | तपासणी अधिकारी व तपासणीचा दिनांक | शेरा | | |
| 1 | 2 | 3 | 4 | 5 | 6 | 7 | 8 | 9 | 10 | 11 | 12 | 13 | 14 | 15 | 16 | | |
| 15 | मुंबई कुळवहिवाट व शर्त जमीन अधिनियम 1948 अंतर्गत खऱ्याखुऱ्या औद्योगिक प्रयोजनार्थ कलम 63(1)(अ) अन्वये खरेदी केलेल्या भोगवटदार वर्ग- चा औद्योगिक वापर सुरु न केलेल्या जमिनीचा तपशिल | | | | | | | | | | | | | | | | |
| 16 | मुंबई कुळवहिवाट व शर्त जमीन अधिनियम 1948 अंतर्गत खऱ्याखुऱ्या औद्योगिक प्रयोजनार्थ कलम 63(1)(अ) अन्वये खरेदी केलेल्या भोगवटदार वर्ग- चा औद्योगिक वापर सुरु न केलेल्या जमिनीचा तपशिल | | | | | | | | | | | | | | | | |
| 17 | भुमी संपादन अधिनियम 1894 अंतर्गत जमीनी संपादन करून संपादन संस्थकडे वापरविना शिल्लक राहिलेल्या जमीनीचा तपशिल | | | | | | | | | | | | | | | | |
| 18 | विविध वतन/इनाम कायदाच निपुलन (रह) झालेमुळे जमिनी खालसा होऊन सरकार जमा झालेली तथापि मुदतीत मुळ मालकास पुनर्दानित न झालेल्या जमीनीचा तपशिल | | | | | | | | | | | | | | | | |
| 19 | महाराष्ट्र जमीन महसूल अधिनियम 1966 अंतर्गत कलम 220 अन्वये | | | | | | | | | | | | | | | | |
| 20 | विविध वतन/इनाम कायदाखाली शर्तभंग होऊन सरकार जमा झालेल्या जमिनीचा तपशिल | | | | | | | | | | | | | | | | |

निरंक

निरंक

निरंक


निरंक

निरंक


निरंक



| गावाचे नांव :- शिरी | सजेचे नांव:- नळागवण | तालुका:- तळोदा | जिल्हा:- नंदुरबार | जमिन उभा | निहित केलेल्या | जमिन | शासनास भरवी | सक्षम प्राधिकाऱ्याचे | नसमाप्त व रद्द | तपासणी | शेरा | | | | |
|---------------------|---|----------------|-------------------|---------------|----------------|--|--------------------------------------|--|--|---|---|--|--|----------------------------------|------|
| अने | जमिनीचा प्रकार | शुभापन क्रमांक | भोगवटदाराचे नांव | क्षेत्र हे.आर | आकारणी | जमिन कोणत्या शर्तीवर प्रदान करण्यात आली आहे. | जमिन प्रदानाचे आदेश क्रमांक व दिनांक | कारणास्तव व निर्हात केलेली आहे त्या उपयोगाचे प्रयोजन | निहित केलेल्या प्राधिकरणाचे नांव (उदा. नगरपालिका / ग्रामपंचायत / संस्था / व्यक्ती इ. | हस्तांतरणास पुरवानगी देण्यात सक्षम प्राधिकारी | लागणारी अर्जात रक्कम / नजराणा / कब्जेरक्कामाची रक्कमेचा तपशिल | सक्षम प्राधिकाऱ्याचे विक्री परवानगी / शर्तभंगा प्रकरणी आदेश पारित झाले असल्यास त्याचा क्रमांक व दिनांक | भरल्याची रक्कम व अधिकार अभिलेखात अंमल घेतला आहे काय? | तपासणी अधिकारी व तपासणीचा दिनांक | शेरा |
| 1 | 2 | 3 | 4 | 5 | 6 | 7 | 8 | 9 | 10 | 11 | 12 | 13 | 14 | 15 | 16 |
| 21 | महाराष्ट्र जमिन महसूल अधिनियम 1966 चे कलम 20 च्या अन्वये जिल्हाधिकारी यांनी घोषित केलेल्या जमिनीचा तपशिल उदा. सावंजनिक रस्ता, उषवन समुद्राचे पात्र, बंदार, आढ, नाले, कालवे, जलमार्ग यांचा तपशिल | | | | | | | | | | | | | | |
| 22 | भोगवटदार वर्ग-2 म्हणून जिल्हाधिकार्यांनी प्रदान केलेले इमारत भुखंड/ ब सत्ता प्रकार जमिनीचा तपशिल | | | | | | | | | | | | | | |
| 23 | खडकरी पानी शरण केलेल्या तशाच वाटप होऊन 10 वर्ष पुर्ण न झालेल्या जमिनीचा तपशिल | | | | | | | | | | | | | | |




 जिल्हाधिकारी तळोदा



 मंडळ अधिकारी

 भग सोभापल बु. ॥



 तहसिलदार तळोदा

