

सुधारित गांव नमूना नंबर 1 (क) 1 ते 14

गावाचे नांव :- नळागाव	सजेचे नांव:- नळागाव	तालुका:- तळोदा	जिल्हा:- नंदुरबार												
अ.नं	जमिनीचा प्रकार	भुमापन क्रमांक	भोगवटदाराचे नांव	क्षेत्र हे.आर	आकारणी	जमिन कोणत्या शर्तीवर प्रदान करण्यात आली आहे.	जमिन प्रदानाचे आदेश क्रमांक व दिनांक	जमिन ज्या कारणास्तव व निहित केली आहे त्या उध्दोगाचे प्रयोजन	निहित केलेल्या प्राधिकरणाचे नांव (उदा. नगरपालिका / ग्रामपंचायत / संस्था / व्यक्ती इ.	जमिन हस्तांतरणास परवानगी देण्यात सक्षम प्राधिकारी	शासनास भरावी लागणारी अनिर्णित रक्कम / नजराणा / कब्जेककाची रक्कमेचा तपशिल	सक्षम प्राधिकार्याचे विक्री परवानगी / शर्तभंग प्रकरण आदेश पारित झाले असल्यास त्याचा क्रमांक व दिनांक	नजराणा व दंड भरल्याची रक्कम व अधिकार अभिलेखात अंमल घेतला आहे काय?	तपासणी अधिकारी व तपासणीचा दिनांक	शेरा
1	2	3	4	5	6	7	8	9	10	11	12	13	14	15	16
1	मुंबई कुळवर्तीवाट व शेताजमीन अधिनियम 1948 चे कलम 32 ग अन्वये विक्री झालेल्या जमिनी														
2	वेणवेगळ्या इनाम व वतन जमिनी (देवस्थान जमिनी वाळुन)														
3	महाराष्ट्र जमीन महसूल अधिनियम 1966 अंतर्गत विविध योजनेतर्गत प्रदान/अतिक्रमण नियमानुकूल केलेल्या जमिनी (भुमिहीन, शेतपत्र / स्वातंत्र्य सैनिक / मगासवर्गीय / माजी, आजी सैनिक यांना प्रदान जमिनी)														
4	महाराष्ट्र जमीन महसूल अधिनियम 1966 अंतर्गत विविध योजनेतर्गत प्रदान/अतिक्रमण नियमानुकूल केलेल्या जमिनी (गृहनिर्माण संस्था, औद्योगिक आस्थापना, शैक्षणिक संस्था, विशेष वसाहत प्रकरणे इ.)														
5	महाराष्ट्र शेतजमीन कमात धारणा अधिनियम 1961 अंतर्गत वाटप केलेल्या जमिनी														
6	महानगरपालिका नगरपालिका व विविध प्राधिकरण यांच्या विकास आराखड्यास समाविष्ट असलेल्या जमिनी अथवा ग्रामपंचायतीकडे गुरवरण अथवा इतर प्रयोजनासाठी वर्ग केलेल्या जमिनी	13	गुरवरण	5.02		गुरवरण		गुरवरण	ग्रामपंचायत	जिल्हाधिकारी	निरंक	निरंक	निरंक	निरंक	निरंक
		14	खळवाड	4.18		खळवाड		खळवाड	ग्रामपंचायत	जिल्हाधिकारी	निरंक	निरंक	निरंक	निरंक	निरंक
		96/ब	गुरवरण	3.75		गुरवरण		गुरवरण	ग्रामपंचायत	जिल्हाधिकारी	निरंक	निरंक	निरंक	निरंक	निरंक
		101	मसनवट	0.81		मसनवट		मसनवट	ग्रामपंचायत	जिल्हाधिकारी	निरंक	निरंक	निरंक	निरंक	निरंक
		14 पै	तलाठी चावळीसाठी	20X40		तलाठी चावळीसाठी		तलाठी चावळीसाठी	कर्मकारी अभियंता शहावा	निरंक	निरंक	निरंक	निरंक	निरंक	निरंक
7	देवस्थान इनाम जमिनी														

निरंक

निरंक


निरंक

निरंक

निरंक

निरंक

देवस्थान इनाम जमिनी





गावाचे नांव :- नळागाव्हाण		सजेचे नांव:- नळागाव्हाण		तालुका:- तळोदा				जिल्हा:- नंदुरवार							
अ.नं	जमिनीचा प्रकार	धुमपान क्रमांक	भोगवटदाराचे नांव	क्षेत्र हे.आर	आकारणी	जमिन कोणत्या शर्तीवर प्रदान करण्यात आली आहे.	जमिन प्रदानाचे आदेश क्रमांक व दिनांक	जमिन ज्या कारणास्तव व निहित केली आहे त्या उपयोगाचे प्रयोजन	निहित केलेल्या प्राधिकरणाचे नांव (उदा. नगरपालिका / ग्रामपंचायत / संस्था / व्यक्ती इ.	जमिन हस्तांतरणास परवानगी देण्यात सक्षम प्राधिकारी	शासनास भरवी लागणारी अनर्जित रकम / नजराणा / कब्जेवकाची रकमेचा तपशिल	सक्षम प्राधिकार्याचे विक्री परवानगी / शर्तभंग प्रकरणा आदेश पारित झाले असल्यास त्यांचा क्रमांक व दिनांक	नजराणा व दंड भरल्याची रकम व अधिकार अभिलेखात अंमल घेतला आहे काय?	संपादणी अधिकारी व तपसणीचा दिनांक	शेरा
1	2	3	4	5	6	7	8	9	10	11	12	13	14	15	16
15	मुंबई कुळवहिवाट व शर्त जमीन अधिनियम 1948 अंतर्गत खऱ्याखुऱ्या औद्योगिक प्रयोजनार्थ कलम 63(1)(अ) अन्वये खरेदी केलेल्या भोगवटदार वर्ग- चा औद्योगिक वापर सुरु न केलेल्या जमिनीचा तपशिल														
16	मुंबई कुळवहिवाट व शर्त जमीन अधिनियम 1948 अंतर्गत खऱ्याखुऱ्या औद्योगिक प्रयोजनार्थ कलम 63(1)(अ) अन्वये खरेदी केलेल्या भोगवटदार वर्ग- चा औद्योगिक वापर सुरु न केलेल्या जमिनीचा तपशिल														
17	भुमी संपादन अधिनियम 1894 अंतर्गत जमिनी संपादन करून संपादन संस्थकडे वापरविना शिल्लक राहिलेल्या जमिनीचा तपशिल														
18	विविध वतन/इनाम कायदाचे निर्मुलन (रट) झालेमुळे जमिनी खालसा होऊन सरकार जमा झालेली तथापि मुदतीत मुळ मालकास पुनर्दानित न झालेल्या जमिनीचा तपशिल														
19	महाराष्ट्र जमीन मरसूल अधिनियम 1966 अंतर्गत कलम 220 अन्वये														
20	विविध वतन/इनाम कायदाखाली शर्तभंग होऊन सरकार जमा झालेल्या जमिनीचा तपशिल														

निरंक

निरंक


निरंक


निरंक

निरंक

निरंक

गावाचे नं.व :- नळाकावण		सजेचे नांव:- नळाकावण		तालुका:- तळोदा							जिल्हा:- नंदुरवार					
अ.नं	जमिनीचा प्रकार	भुमापन क्रमांक	भोगवटदाराचे नांव	क्षेत्र हे.आर	आकारणी	जमिन कोणत्या सर्तीवर प्रदान करण्यात आली आहे.	जमिन प्रदानाचे आदेश क्रमांक व दिनांक	जमिन ज्या कारणास्तव व निहित केली आहे त्या उपयोगाचे प्रयोजन	निहित केलेल्या प्राधिकरणाचे नांव (उदा. नागरपालिका / प्रापधचायत / संस्था / व्यक्ती इ.	जमिन हस्तांतरणास परवानगी देण्यात सक्षम प्राधिकारी	शासनास भरावी लागणारी अनर्हित रक्कम / नवराणा / कब्जेहक्काची रक्कमेचा तपशिल	सक्षम प्राधिकाऱ्याचे विक्री परवानगी / शर्तभंग प्रकरणी आदेश पारित झाले असल्यास त्यांचा क्रमांक व दिनांक	नजराणा व रूंद भरल्याची रक्कम व अधिकार अभिलेखात अंमल घेतला आहे काय?	तपासणी अधिकारी व तपासणीचा दिनांक	शेरा	
1		2	3	4	5	6	7	8	9	10	11	12	13	14	15	16
21	महाराष्ट्र जमिन महसूल अधिनियम 1966 चे कलम 20 खाली जिल्हाधिकारी यांनी घोषित केलेल्या जमिनीचा तपशिल उदा. सार्वजनिक रस्ता, उष्वन समुद्राचे पात्र, बांदारे, आढ, नाले, कालवे, जलमार्ग यांचा तपशिल															
22	भोगवटदार वर्ग-2 म्हणून जिल्हाधिकार्यांनी प्रदान केलेले इमारत भुखंड/ ब सत्ता प्रकार जमिनीचा तपशिल															
23	खंडकरी पानी धारण केलेल्या तशीचि वाटप होऊन 10 वर्ष पूर्ण न झालेल्या जमिनीचा तपशिल															

तळोदा

 तळोदा

महका. अधिकारी
 गण सांभायल बु. ॥


तहसिलदार तळोदा
