

सुधारित गांव नमुना नंबर 1 (क) 1 ते 14

गावाचे नांव :- विद्यामाल		सजेचे नांव:- शिवे		तालुका:- तळोदा				जिल्हा:- नंदुरबार								
अ.नं	जमिनीचा प्रकार	भुमपन क्रमांक	भोवटदाराचे नांव	क्षेत्र हे.आर	आकारणी	जमिन कोणत्या शर्तीवर प्रदान करण्यात आली आहे.	जमिन प्रदानाचे आदेश क्रमांक व दिनांक	जमिन ज्या कारणास्तव व निहित केली आहे त्या उपयोगाचे प्रयोजन	निहित केलेल्या प्राधिकरणाचे नांव (उदा. नगरपालिका / ग्रामपंचायत / संस्था / व्यक्ती इ.	जमिन हस्तांतरणास परवानगी देण्यात सक्षम प्राधिकारी	शासनस भरवती लागणारी अनर्जित रकम / नकराणा / कब्जेवकाची रकमेचा तपशिल	सक्षम प्राधिकार्याचे विक्री परवानगी / शर्तभंग प्रकरणां आदेश पारित झाले असल्यास त्यांचा क्रमांक व दिनांक	नकराणा व दंड भरल्याची रकम व अधिकार अभिलेखात अंमल घेतला आहे काय?	तपसणी अधिकारी व तपसणीचा दिनांक	शेरा	
1	मुंबई कुळवहीवाट व शेतजमीन अधिनियम 1948 चे कलम 32 ग अन्वये विक्री झालेल्या जमीनी	2	3	4	5	6	7	8	9	10	11	12	13	14	15	16
1	मुंबई कुळवहीवाट व शेतजमीन अधिनियम 1948 चे कलम 32 ग अन्वये विक्री झालेल्या जमीनी															
2	वेगवेगळ्या इनाम व वतन जमीनी (देवस्थान जमीनी वाढून)															
3	महाराष्ट्र जमीन महसूल अधिनियम 1966 अंतर्गत विविध योजनेतर्गत प्रदान/अतिक्रमण नियमानुकूल केलेल्या जमीनी (शुमिहीन, शेतामजुर / स्वातंत्र्य सैनिक / मागासवर्गीय / माजी, आजी सैनिक यांना प्रदान जमिनी)															
4	महाराष्ट्र जमीन महसूल अधिनियम 1966 अंतर्गत विविध योजनेतर्गत प्रदान/अतिक्रमण नियमानुकूल केलेल्या जमीनी (गृहनिर्माण संस्था, औद्योगिक आस्थापना, शैक्षणिक संस्था, विशेष वसाहत प्रकल्प इ.)															
5	महाराष्ट्र शेतजमीन कमाल धारणा अधिनियम 1961 अंतर्गत वाटप केलेल्या जमीनी															
6	महानगरपालिका नगरपालिका व विविध प्राधिकरण यांच्या विकास आराखड्यास समाविष्ट असलेल्या जमीनी अथवा ग्रामपंचायतीकडे गुरवरण अथवा इतर प्रयोजनासाठी बर्ग केलेल्या जमीनी															
7	देवस्थान इनाम जमीनी															

निरंक

निरंक

निरंक

निरंक

निरंक


निरंक

निरंक





गावाचें नांव :- बियामाल		सजेचे नांव:- शिर्वे			तालुका:- तळोदा				जिल्हा:- नंदुरबार						
अ.नं	जमिनीचा प्रकार	भुमापन क्रमांक	भोपावद्वाराचे नांव	क्षेत्र हे आर	आकारणी	जमिन कोणत्या शर्तीवर प्रदान करण्यात आली आहे.	जमिन प्रदानाचे दिनांक	जमिन ज्या कारणास्तव व निहित केली आहे त्या उपयोगाचे प्रयोजन	निहित केलेल्या प्राधिकरणाचे नांव (उदा. नगरपालिका / ग्रामपंचायत / संस्था / व्यक्ती इ.	जमिन हस्तांतरणास परवानगी देण्यात सक्षम प्राधिकारी	शासनास भरावी लागणारी अनंतिर रकम / नवराणा / कब्जेहक्काची रकमेचा तपशिल	सक्षम प्राधिकार्याचे विक्री परवानगी / शर्तभंग प्रकरणी आदेश पारित झाले असल्यास त्यांचा क्रमांक व दिनांक	नवराणा व दंड भरल्याची रकम व अधिकार अभिलेखात अंमल घेतला आहे काय?	तपसणी व अधिकारीचा तपसणीचा दिनांक	शेरा
1	2	3	4	5	6	7	8	9	10	11	12	13	14	15	16
8	आदिवासी खातेदाराच्या जमिनी, महाराष्ट्र जमीन महसूल अधिनियम 1966 च्या कलम 36-अ प्रमाणे	(सर्व ग.नं 1 ते 6 आदिवासी खातेदारांचे असून 36 (अ) ने नियंत्रित आहेत)													
9	महाराष्ट्र पुनर्वसन अधिनियम 1966 च्या कलम 16 अन्वये प्रदान केलेल्या जमिनी	निरंक													
10	भाडे पट्ट्याने दिलेल्या शासकीय जमिनी	निरंक													
11	भुदान व ग्रामदान अंतर्गत दिलेल्या जमिनी	निरंक													
12	महाराष्ट्र खाजगी वने (संपादन) अधिनियम 1975 तसेच महाराष्ट्र शेतजमीन (जमीन धारणेची कमाल मर्यादा) अधिनियम 1961 अन्वये चौकशीसाठी प्रलंबित असलेल्या जमिनी	निरंक													
13	भुमीधारी हक्कांन्वये प्राप्त झालेल्या जमिनी	निरंक													
14	महाराष्ट्र जमीन (जमीन धारणेची कमाल मर्यादा) अधिनियम 1961 अंतर्गत कमाल मर्यादपेक्षा अधिक धारण करण्यास सुट दिलेल्या जमिनी कलम 47	निरंक													






गावाचे नांव :- विद्यामाल		सजेचे नांव :- शिर्द			तालुका :- तळोदा					जिल्हा :- नंदुरबार							
अ. नं.	जमिनीचा प्रकार	भुमपन क्रमांक	भोगवटदाराचे नांव	क्षेत्र हे.आर.	आकारणी	जमिन कोणत्या शर्तीवर प्रदान करण्यात आली आहे.	जमिन प्रदानाचे आदेश क्रमांक व दिनांक	जमिन ज्या कारणास्तव व निहित केली आहे त्या उपयोगाचे प्रयोजन	निहित केलेल्या प्राधिकरणाचे नांव (उदा. नगरपालिका / ग्रामपंचायत / संस्था / व्यक्ती इ.	जमिन हस्तांतरणास पुरवामणी देण्यात सक्षम प्राधिकारी	शासनास भरावी लागणारी अनर्जित रक्कम / नजराणा / कब्जेहक्काची रक्कमेचा तपशिल	सक्षम प्राधिकार्याचे विक्री परवानगी / शर्तभंग प्रकरणी आदेश पारित झाले असल्यास त्यांचा क्रमांक व दिनांक	नजराणा व दंड भरल्याची रक्कम व अधिकार अभिलेखात अंमल घेतला आहे काय?	तपसणी अधिकारी व तपसणीचा दिनांक	शेरा		
1		2		3	4	5	6	7	8	9	10	11	12	13	14	15	16
21	महाराष्ट्र जमिन महसूल अधिनियम 1966 चे कलम 20 खाली जिल्हाधिकारी यांनी घोषित केलेल्या जमिनीचा तपशिल उदा. सार्वजनिक रस्ता, उपवन समुद्राचे पाव, बंदरे, आढ, नाले, कालवे, जलमार्ग याचा तपशिल																
22	भोगवटदार वर्ग-2 म्हणून जिल्हाधिकार्यांनी प्रदान केलेले इमारत भुखंड/ बा सत्ता प्रकार जमिनीचा तपशिल																
23	खंडकरी पानी धारण केलेल्या तथापि वाटप होऊन 10 वर्ष पूर्ण न झालेल्या जमिनीचा तपशिल																


 तळोदा
 मंजे
 ता. तळोदा दि. नंदुरबार


 महेश जमिनीकरी
 भाग सा.ना.पल बु. ॥


 तहसिलदार तळोदा

