

सुधारित गांव नमूना नंबर 1 (क) 1 ते 14

गावाचे नांव :- मोदलपाडा		सत्रेचे नांव:- मोदलपाडा		तालुका:- तळोवा			जिल्हा:- नंदुरबार																									
अ.नं	जमिनीचा प्रकार	भुमापन क्रमांक	भोवटदाराचे नांव	क्षेत्र हे.आर	आकारणी	जमिन कोणत्या शर्तीवर प्रदान करण्यात आली आहे.	जमिन प्रदानाचे आदेश क्रमांक व दिनांक	जमिन ज्या कारणास्तव व निहीत केली आहे (उदा. नगरपालिका / ग्रामपंचायत / संस्था / व्यक्ती इ.	निहित केलेल्या प्राधिकरणाचे नांव (उदा. नगरपालिका / ग्रामपंचायत / संस्था / व्यक्ती इ.	जमिन हस्तांतरणास परवानगी देण्यात सक्षम प्राधिकारी	शासनस भरवी लागणारी अनिहित रकम / नवराणा / कळहरक्याची रकमेचा तपासिल	सक्षम प्राधिकाऱ्याचे विक्री परवानगी / शर्तभाग प्रकरणी आदेश पारित झाले असल्यास त्यांचा क्रमांक व दिनांक	नजराणा व दंड भरल्याची रकम व अधिकार अभिलेखात अंमल घेतला आहे काय?	तपासणी अधिकारी व तपासणीचा दिनांक	शेरा																	
																1	2	3	4	5	6	7	8	9	10	11	12	13	14	15	16	
																1	मुंबई कुळवहीवाट व शेतजमीन अधिनियम 1948 चे कलम 32 ग अन्वये विक्री झालेल्या जमीनी	निरंक														
																2	बेगवेगळ्या इनाम व कतन जमीनी (देवस्थान जमीनी वागळून)	निरंक														
																3	महाराष्ट्र जमीन महसूल अधिनियम 1966 अंतर्गत विविध योजनेतर्गत प्रदान/अतिक्रमण निवयमानुकूल केलेल्या जमीनी (भुमिहीन, शेतमजूर / खातब्य सैनिक / मागासवर्गीय / माली, आजी सैनिक यांना प्रदान जमिनी)	निरंक														
																4	महाराष्ट्र जमीन महसूल अधिनियम 1966 अंतर्गत विविध योजनेतर्गत प्रदान/अतिक्रमण नियमानुकूल केलेल्या जमीनी (गृहनिर्माण संस्था, औद्योगिक आस्थापना, शैक्षणिक संस्था, विशेष वसाहत प्रकल्प इ.)	निरंक														
																5	महाराष्ट्र शेतजमीन कमाल धरणा अधिनियम 1961 अंतर्गत वाटप केलेल्या जमीनी	निरंक														
																6	महानगरपालिका नगरपालिका व विविध प्राधिकरण यांच्या विकास आराखड्यास समाविष्ट असलेल्या जमीनी अथवा: ग्रामपंचायतीकडे गुरचरण अथवा इतर प्रयोजनासाठी वागं केलेल्या जमीनी	49	सरकार ग्रुप गा. पं. मोदलपाडा	0.97	निरंक	निरंक	निरंक	निरंक	निरंक	निरंक	निरंक	निरंक	निरंक	निरंक	निरंक	निरंक
																		50/1	सरकार ग्रुप गा. पं. मोदलपाडा	0.71	निरंक	निरंक	निरंक	निरंक	निरंक	निरंक	निरंक	निरंक	निरंक	निरंक	निरंक	निरंक
																		50/2	स्मशानभूमि	0.60	निरंक	निरंक	निरंक	निरंक	निरंक	निरंक	निरंक	निरंक	निरंक	निरंक	निरंक	निरंक
																		54	सरकार ग्रुप गा. पं. मोदलपाडा	0.99	निरंक	निरंक	निरंक	निरंक	निरंक	निरंक	निरंक	निरंक	निरंक	निरंक	निरंक	निरंक
																7	देवस्थान इनाम जमीनी	निरंक														



गावाचे नंबर :- मोदलपाडा

अ.नं	जमिनीचा प्रकार	सजवे नांव: - मोदलपाडा		तालुका:- तळोदा					जिल्हा:- नंदुरवार						
		भुमिपन क्रमांक	भोगवटदाराचे नांव	क्षेत्र हे.आर	आकारणी	जमिन कोणत्या शर्तवर प्रदान करण्यात आली आहे.	जमिन प्रदानाचे अर्देश क्रमांक व दिनांक	जमिन ज्या कारणास्तव व निहित केली आहे त्या उपयोगाचे प्रयोजन	निहित केलेल्या प्राधिकरणाचे नांव (उदा. नगरपालिका / ग्रामपंचायत / संस्था / व्यक्ती इ.	जमिन हस्तांतरणस परवानगी देण्यात सक्षम प्राधिकारी	शासनास भरावी लागणारी अनर्हित रकम / नवराणा / कळवेहक्काची रकमेचा तपशिल	सक्षम प्राधिकार्याचे विक्री परवानगी / शर्तमग प्रकरण आदेश पारित झाले असल्यास त्यांचा क्रमांक व दिनांक	नजराणा व दंड भरल्याची रकम व अधिकार अपिलेखात अंमल घेतला आहे काय?	तपसणी अधिकारी व तपसणीचा दिनांक	शेरा
1	2	3	4	5	6	7	8	9	10	11	12	13	14	15	16
8	आदिवासी खातिरांच्या जमीनी. महाराष्ट्र जमीन महसूल अधिनियम 1966 च्या कलम 36-अ प्रमाणे														
9	महाराष्ट्र पुनर्वसन अधिनियम 1966 च्या कलम 16 अन्वये प्रदान केलेल्या जमीनी														
10	भाडे पट्ट्याने दिलेल्या शासकीय जमिनी														
11	शुदान व ग्रामदान अंतर्गत दिलेल्या जमीनी														
12	महाराष्ट्र खाजगी वने (संपदन) अधिनियम 1975 तसेच महाराष्ट्र शेजजमीन (जमीन धारणीची कमाल मर्यादा) अधिनियम 1961 अन्वये चौकशीसाठी प्रलंबित असलेल्या जमीनी														
13	भुमीधारी हक्कान्वये प्राप्त झालेल्या जमीनी														
14	महाराष्ट्र जमीन (जमीन धारणीची कमाल मर्यादा) अधिनियम 1961 अंतर्गत कमाल मर्यादित अधिक धारण करण्यास सट्ट दिलेल्या जमीनी कलम 47														

निरंक

निरंक

निरंक

निरंक

निरंक

निरंक

निरंक

निरंक

निरंक

गावाचे नांव :- मोदलपाडा		सजेचे नांव:- मोदलपाडा		तातुका:- तळोदा				जिल्हा:- नंदुरबार								
अ.नं	जमिनीचा प्रकार	शुमापन क्रमांक	भोगवटदारचे नांव	क्षेत्र हे.आर	आकारणी	जमिन कोणत्या शर्तीवर प्रदान करण्यात आली आहे.	जमिन प्रदानाचे दिनांक	जमिन व्हा कारणास्तव व निहित केलेली आहे त्या उपयोगाचे प्रयोजन	निहित केलेल्या प्राधिकरणाचे नांव (उदा. नगरपालिका / ग्रामपंचायत / संस्था / व्यक्ती इ.	जमिन हस्तांतरणास परवानगी देण्यात सक्षम प्राधिकारी	शासनास भरावी लागणारी अनर्जत रकम / नजराणा / कब्जेवकची रकमेचा तपशिल	सक्षम प्राधिकाऱ्याचे विक्री परवानगी / शर्तनाम प्रकरण आदेश पारित झाले असल्यास त्यांचा क्रमांक व दिनांक	नजराणा व दंड भरल्याची रकम व अधिकार अभिलेखित अंमल घेतला आहे काय?	तापासणी अधिकारी व तपासणीचा दिनांक	शेरा	
1		2	3	4	5	6	7	8	9	10	11	12	13	14	15	16
15	मुंबई कुळवाहिवाट व शर्त जमीन अधिनियम 1948 अंतर्गत खऱ्याबुऱ्या औद्योगिक प्रयोजनार्थ कलम 63(1)(अ) अन्वये खरेदी केलेल्या भोगवटदार वर्ग- या औद्योगिक वापर सुरु न केलेल्या जमिनीचा तपशिल															
16	मुंबई कुळवाहिवाट व शर्त जमीन अधिनियम 1948 अंतर्गत खऱ्याबुऱ्या औद्योगिक प्रयोजनार्थ कलम 63(1)(अ) अन्वये खरेदी केलेल्या भोगवटदार वर्ग- या औद्योगिक वापर सुरु न केलेल्या जमिनीचा तपशिल															
17	भूमी संपादन अधिनियम 1894 अंतर्गत जमीनी संपादन करून संपादन संस्थकडे वापरविना शिल्लक राहिलेल्या जमिनीचा तपशिल															
18	विविध वतन/इनाम कायदाचे निर्मूलन (रह) झालेमुळे जमिनी खालसा होऊन सरकार जमा झालेली तशापि मुदतीत भूळ मालकास पुनर्दानित न झालेल्या जमिनीचा तपशिल															
19	महाराष्ट्र जमीन महसूल अधिनियम 1966 अंतर्गत कलम 220 अन्वये															
20	विविध वतन/इनाम कायदाखाली शर्तभांग होऊन सरकार जमा झालेल्या जमिनीचा तपशिल															

निरंक


निरंक

निरंक


निरंक

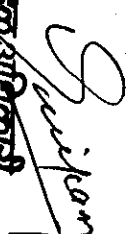
निरंक

निरंक



गावाचे नांव :- मोदलपाडा		सजेचे नांव:- मोदलपाडा		तालुका:- तळोदा							जिल्हा:- नंदुरबार			
अ.नं	जमिनीचा प्रकार	भुमपन क्रमांक	भोगवटदाराचे नांव	क्षेत्र हे.आर.	आकाररणी	जमिन कोणत्या शर्तीवर प्रदान करण्यात आली आहे.	जमिन प्रदानाचे दिनांक	जमिन ज्या कारणास्तव व निहित केली आहे त्या उपयोगाचे प्रयोजन	निहित केलेल्या प्राधिकरणाचे नांव (उदा. नगरपालिका/ ग्रामपंचायत / संस्था / व्यक्ती इ.	जमिन हस्तांतरणास परवानगी देण्यात सक्षम प्राधिकारी	शासनास भरली लागणारी अनंजित रक्कम / नजराणा / कळोहक्काची रक्कमेचा तपशिल	सक्षम प्राधिकार्याचे विक्री परवानगी / शर्तभंग प्रकरणी आदेश पारित झाले असल्यास त्यांचा क्रमांक व दिनांक	नजराणा व दंड भरल्याची रक्कम व अधिकार अभिलेखात अंमल घेतला आहे काय?	
1		2	3	4	5	6	7	8	9	10	11	12	13	14
21	महाराष्ट्र जमिन महसूल अधिनियम 1966 चे कलम 20 खाली जिल्हाधिकारी यांनी घोषित केलेल्या जमिनीचा तपशिल उदा. सार्वजनिक रस्ता, उपवन समुद्राचे पाव, बंदरे, आढ, नाले, कालवे, जलमार्ग यांचा तपशिल													
22	भोगवटदार वॉर्ग-2 म्हणून जिल्हाधिकार्यांनी प्रदान केलेले इमारत भुखंड/ व सत्ता प्रकार जमिनीचा तपशिल													
23	खडकरी पानी धारण केलेल्या तथापि वाटप होऊन 10 वर्ष पुर्ण न झालेल्या जमिनीचा तपशिल													


तलाटा महालिंग
तळोदा जि नंदुरबार


महालिंग महालिंग
भाण सांभापल बु. ॥


तळोदा तळोदा

