

सुधारित गांव नमुना नंबर 1 (क) 1 ते 14

गावाचे नांव :- देकाठी		सजचे नांव:- खुषाळगाण		तालुका:- तळोवा				जिल्हा:- नंदुरवार							
अ.नं	जमिनीचा प्रकार	भुमपन क्रमांक	भोगवटदाराचे नांव	क्षेत्र हे.आर	आकारणी	जमिन कोणत्या शर्तीवर प्रदान करण्यात आली आहे.	जमिन प्रदानाचे आदेश क्रमांक व दिनांक	जमिन ज्या कारणास्तव व निहित केली आहे त्या उरयोगाचे प्रयोजन	निहित केलेल्या प्राधिकरणाचे नांव (उदा. नगरपालिका / ग्रामपंचायत / संस्था / व्यक्ती इ.	जमिन हस्तांतरणास परवानगी प्राप्त झाली आहे का?	शासनस भरावी लागणारी अर्जास / रक्कम / नजराणा / कब्जेक्याची रक्कमचा तपशिल	सक्षम प्राधिकरणाचे विक्री परवानगी / शर्तसंग प्रकरणे आदेश पारित झाले असल्यास त्यांचा क्रमांक व दिनांक	नजराणा व दंड भरल्याची रक्कम व अधिकार अभिलेखित अंमल घेतला आहे काय?	तपासणी अधिकारी व तपासणीचा दिनांक	शेरा
1	मुंबई कुळवहीवाट व शेराजमीन अधिनियम 1948 चे कलम 32 ग अन्वये विक्री झालेल्या जमीनी	3	4	5	6	7	8	9	10	11	12	13	14	15	16
2	वेगवेगळ्या इनाम व वतन जमीनी (देवस्थान जमीनी वगळून)														
3	महाराष्ट्र जमीन महसूल अधिनियम 1966 अंतर्गत विविध योजनांतर्गत प्रदान/अतिक्रमण निवयमानुसूल केलेल्या जमीनी (भूमिहीन, शेतमसुर / खात्या सैनिक / मागासवर्गीय / माजी, आजो सैनिक यांना प्रदान जमिनी)														
4	महाराष्ट्र जमीन महसूल अधिनियम 1966 अंतर्गत विविध योजनांतर्गत प्रदान/अतिक्रमण नियमानुसूल केलेल्या जमीनी (गृहनिर्माण संस्था, औद्योगिक आस्थापना, शैक्षणिक संस्था, विशेष वसाहत प्रकल्प इ.)														
5	महाराष्ट्र शेतजमीन कमाल धारणा अधिनियम 1961 अंतर्गत वाटप केलेल्या जमीनी														
6	महानगरपालिका नगरपालिका व विविध प्राधिकरण यांच्या विकास आराखड्यास सामाविष्ट असलेल्या जमीनी अथवा ग्रामपंचायतीकडे गुरचरण अथवा इतर प्रयोजनासाठी वर्ग केलेल्या जमीनी	25/ब	सरकार	1.00		स्वशासभूमि									
7	देवस्थान इनाम जमीनी														


निरंक

निरंक

निरंक

निरंक

निरंक



गावाचे नांव :- देकाठी		सजवे नांव:- खुषगव्हाण				तालुका:- सळोदा				जिल्हा:- नंदुरवार					
अ.नं	जमिनीचा प्रकार	भुमापन क्रमांक	भोवटदाराचे नांव	क्षेत्र हे आर	आकारणी	जमिन कोणत्या शर्तीवर प्रदान करण्यात आली आहे.	जमिन प्रदानाचे दिनांक	जमिन ज्या कारणास्तव व निहित केली आहे त्या उपयोगाचे प्रयोजन	निहित केलेल्या प्राधिकरणाचे नांव (उदा. नगरपालिका / ग्रामपंचायत / संस्था / व्यक्ती इ.	जमिन हस्तांतरणास परवानगी देण्यात सक्षम प्राधिकारी	शासनास भरावी लागणारी अनंतिर रकम / नजराणा / कब्जेहक्काची रकमेचा तपशिल	सक्षम प्राधिकाऱ्याचे विक्री परवानगी / शर्तभाग प्रकरणी आदेश पारित झाले असल्यास त्यांचा क्रमांक व दिनांक	नजराणा व दंड भरल्याची रकम व अधिकार अभिलेखात अंमल घेतला आहे काय?	तपसणी अधिकारी व तपसणीचा दिनांक	शेरा
1	2	3	4	5	6	7	8	9	10	11	12	13	14	15	16
8	आदिवासी खातेदारांच्या जमिनी, महाराष्ट्र जमीन महसूल अधिनियम 1966 च्या कलम 36-अ प्रमाणे														
9	महाराष्ट्र पुनर्वसन अधिनियम 1966 च्या कलम 16 अन्वये प्रदान केलेल्या जमिनी														
10	भाडे पट्ट्याने दिलेल्या शासकीय जमिनी														
11	भुदान व ग्रामदान अंतर्गत दिलेल्या जमिनी														
12	महाराष्ट्र खाजगी वने (संपादन) अधिनियम 1975 तसेच महाराष्ट्र शेतजमीन (जमीन धारणेची कमाल मर्यादा) अधिनियम 1961 अन्वये चौकशीसाठी प्रलंबित असलेल्या जमिनी														
13	भुमीधारी हक्कांन्वये प्राप्त झालेल्या जमिनी														
14	महाराष्ट्र जमीन (जमीन धारणेची कमाल मर्यादा) अधिनियम 1961 अंतर्गत कमाल मर्यादेपेक्षा अधिक धारण करण्यास सुट दिलेल्या जमिनी कलम 47														

(सर्व सर्व्हे क्रमांक आदिवासी खातेदारांचे आहेत)

निरंक

निरंक

निरंक

निरंक

निरंक

निरंक

निरंक

गावाचे नांव :- देकाठी		सत्रेचे नांव:- खुषगव्हाण			तालुका:- तळोदा				जिल्हा:- नंदुरवार							
अ.नं	जमिनीचा प्रकार	भुमापन क्रमांक	भोगवटदाराचे नांव	क्षेत्र हे आर	आकारपणी	जमिन कोणत्या शर्तीवर प्रदान करण्यात आली आहे.	जमिन प्रदानाचे दिनांक	जमिन ज्या कारणास्तव व निहित केली आहे त्या उपयोगाचे प्रयोजन	निहित केलेल्या प्राधिकरणाचे नांव (उदा. नगरपालिका/ ग्रामपंचायत / संस्था / व्यक्ती इ.	जमिन हस्तांतरणास परवानगी देण्यात सक्षम प्राधिकारी	शासनास भरावी लागणारी अर्जात रक्कम / नजराणा / कब्जेकराची रक्कमेचा तपशिल	सक्षम प्राधिकाऱ्याचे विक्री परवानगी / शर्तभंग प्रकरणी आदेश पारित झाले असल्यास त्यांचा क्रमांक व दिनांक	नजराणा व दंड भरल्याची रक्कम व अधिकार अभिलेखात अंमल घेतला आहे काय?	तपासणी अधिकारी व तपासणीचा दिनांक	शेरा	
1		2	3	4	5	6	7	8	9	10	11	12	13	14	15	16
15	मुंबई कुळावहिवाट व शर्त जमीन अधिनियम 1948 अंतर्गत खऱ्याखुऱ्या औद्योगिक प्रयोजनार्थ कलम 63(1)(अ) अन्वये खरेदी केलेल्या भोगवटदार वर्ग- चा औद्योगिक वापर सुरु न केलेल्या जमिनीचा तपशिल															
16	मुंबई कुळावहिवाट व शर्त जमीन अधिनियम 1948 अंतर्गत खऱ्याखुऱ्या औद्योगिक प्रयोजनार्थ कलम 63(1)(अ) अन्वये खरेदी केलेल्या भोगवटदार वर्ग- चा औद्योगिक वापर सुरु न केलेल्या जमिनीचा तपशिल															
17	भुमी संपादन अधिनियम 1894 अंतर्गत जमीनी संपादन करून संपादन संस्थकडे वापरविना शिल्लक राहिलेल्या जमीनीचा तपशिल															
18	विविध वतन/इनाम कायदाच निर्मुलन (रद्द) झालेमुळे जमिनी खालसा होऊन सरकार जमा झालेली तथापि मुदतीत मुळ मालकास पुनर्दानित न झालेल्या जमिनीचा तपशिल															
19	महाराष्ट्र जमीन महसूल अधिनियम 1966 अंतर्गत कलम 220 अन्वये															
20	विविध वतन/इनाम कायदाखाली शर्तभंग होऊन सरकार जमा झालेल्या जमिनीचा तपशिल															

निरंक

निरंक

निरंक

निरंक


निरंक

निरंक


गांधुचे नांव :- देकाठी		सजेचे नांव:- खुशाळाण			तालुका:- तळोदा					जिल्हा:- नंदुरवार						
अ.नं	जमिनीचा प्रकार	धुमापन क्रमांक	भोगवटद्वाराचे नांव	क्षेत्र हे.अ.र	आकारणी	जमिन कोणत्या शर्तीवर प्रदान करण्यात आली आहे.	जमिन प्रदानाचे आदेश क्रमांक व दिनांक	जमिन ज्या कारणास्तव व निहित केलेली आहे त्या उपयोगाचे प्रयोजन	निहित केलेल्या प्राधिकरणाचे नांव (उदा. नगरपालिका/ ग्रामपंचायत / संस्था / व्यक्ती इ.	जमिन हस्तांतरणस परवानगी देण्यात सक्षम प्राधिकारी	शासनास भरावी लागणारी अर्जात रक्कम / नजराणा / कलंडेक्याची रक्कमेचा तपशिल	सक्षम प्राधिकार्याचे विक्री परवानगी / शतभंग प्रकरणी आदेश पारित झाले असल्यास त्यांचा क्रमांक व दिनांक	नजराणा व दंड भरल्याची रक्कम व अधिकार अभिलेखात अंमल घेतला आहे काय?	तपासणी अधिकारी व तपासणीचा दिनांक	शेरा	
1		2	3	4	5	6	7	8	9	10	11	12	13	14	15	16
21	महाराष्ट्र जमिन महसूल अधिनियम 1966 चे कलम 20 खाली जिल्हाधिकारी यांनी घोषित केलेल्या जमिनीचा तपशिल उदा. सार्वजनिक रस्ता, उपवन समुद्राचे पात्र, बंदरे, आढ, नाले, कालवे, जलमार्ग यांचा तपशिल															
22	भोगवटद्वार वर्ग-2 म्हणून जिल्हाधिकार्यांनी प्रदान केलेले इमारत भुखंड/ ब सत्ता प्रकार जमिनीचा तपशिल															
23	खंडकरी पानी धरण केलेल्या तथापि वाटम होऊन 10 वर्ष पुर्ण न झालेल्या जमिनीचा तपशिल															



 श्री. अ. अ. पाटील



 श्री. अ. अ. पाटील



 तळोदासिद्धार तळोदा

