


सुधारित गांव नमुना नंबर 1 (क) 1 ते 14

| गावाचे नांव :- सोमावल खु. | सजेचे नांव:- खुषाळाण | तालुका:- तळोदा | जिल्हा:- नंदुरबार | | | | | | | | | | | | | |
|---------------------------|--------------------------------------------------------------------------------------------------------------------------------------------------------------------------------------------------|----------------|------------------------------------|---------------|--------|----------------------------------------------|--------------------------------------|--------------------------------------------------------------|---------------------------------------------------------------------------------------|----------------------------------------------------|-------------------------------------------------------------------------|--------------------------------------------------------------------------------------------------------|----------------------------------------------------------------|----------------------------------|-------|--|
| अ.नं | जमिनीचा प्रकार | भुमापन क्रमांक | भोवट्याद्वाराचे नांव | क्षेत्र हे.आर | आकारणी | जमिन कोणत्या शर्तीवर प्रदान करण्यात आली आहे. | जमिन प्रदानाचे अदेश क्रमांक व दिनांक | जमिन च्या कारणास्तव व निहित केलेली आहे त्या उपयोगाचे प्रयोजन | निहित केलेल्या प्राधिकरणाचे नांव (उदा. नागरपालिका / ग्रामपंचायत / संस्था / व्यक्ती इ. | जमिन हस्तांतरणास परवानगी देण्यात संक्षम प्राधिकारी | शासनास भरावी लागणारी अनर्जित रकम / नजराणा / कब्जेहक्काची रक्कमेचा तपशिल | सक्षम प्राधिकार्याचे विक्री परवानगी / शर्तीचा प्रकारणी अदेश पाठित झाले असल्यास त्याचा क्रमांक व दिनांक | नजराणा व दंड भरल्याची रकम व अधिकार अशिलेखत अंमल देतला आहे काय? | तपासणी अधिकारी व तपासणीचा दिनांक | शेरा | |
| 1 | 2 | 3 | 4 | 5 | 6 | 7 | 8 | 9 | 10 | 11 | 12 | 13 | 14 | 15 | 16 | |
| 1 | मुंबई कुळवहीवाट व शेराजमीन अधिनियम 1948 चे कलम 32 ग अन्वये विक्री झालेल्या जमीनी | | | | | | | | | | | | | | | |
| 2 | बोव्याळाडा इनाम व वतन जमीनी (देवस्थान जमीनी वगळून) | | | | | | | | | | | | | | | |
| 3 | महाराष्ट्र जमीन महसूल अधिनियम 1966 अंतर्गत विविध योजनेतर्गत प्रदान/अतिक्रमण नियमामनुकूल केलेल्या जमीनी (भुमहीन, शेतामजूर / स्वातंत्र्य सैनिक / मागासवर्गीय / माजी, आजी सैनिक यांना प्रदान जमिनी) | | | | | | | | | | | | | | | |
| 4 | महाराष्ट्र जमीन महसूल अधिनियम 1966 अंतर्गत विविध योजनेतर्गत प्रदान/अतिक्रमण नियमामनुकूल केलेल्या जमीनी (गृहनिर्माण संस्था, आद्यभौतिक आस्थापना, शैक्षणिक संस्था, विशेष वसाहत प्रकल्प इ.) | | | | | | | | | | | | | | | |
| 5 | महाराष्ट्र शेराजमीन कमाळ धारणा अधिनियम 1961 अंतर्गत वाटप केलेल्या जमीनी | | | | | | | | | | | | | | | |
| 6 | महानगरपालिका नागरपालिका व विविध प्राधिकरण यांच्या विकास आराखड्यास समविषय असलेल्या जमीनी अथवा ग्रामपंचायतीकडे गुंथरण अथवा इतर प्रयोजनासाठी वर्ग केलेल्या जमीनी | 75/अ | सरकार | 0.40 | | स्वशासनभूमि | | स्वशासनभूमि | ग्रामपंचायत | जिल्हाधिकारी | निरंक | निरंक | निरंक | निरंक | निरंक | |
| 7 | देवस्थान इनाम जमीनी | 75/क | ग्रामपंचायत खुषाळाण (सरकारी विहीर) | 3.33 | | सरकारी विहीर | | सरकारी विहीर | ग्रामपंचायत | जिल्हाधिकारी | निरंक | निरंक | निरंक | निरंक | निरंक | |
| | | | | | | | | | | | | | | | | |


निरंक





| गावचे नांव :- सोमावल खु | | सवचे नांव:- खुषाव्हाण | | | तालुका:- तळोदा | | | जिल्हा:- नंदुरवार | | | | | | | | |
|-------------------------|------------------------------------------------------------------------------------------------------------------------------------------------------|------------------------------------------------------------------|------------------|---------------|----------------|----------------------------------------------|--------------------------------------|------------------------------------------------------------|--------------------------------------------------------------------------------------|----------------------------|------------------------------------------------------------------------|------------------------------------------------------------------------------------------------------|-------------------------------------------------------------------|----------------------------------|-----|----|
| अ.नं | जमिनीचा प्रकार | भुमापन क्रमांक | भोगवटदाराचे नांव | क्षेत्र हे.आर | आकारणी | जमिन कोणत्या शर्तीवर प्रदान करण्यात आली आहे. | जमिन प्रदानाचे आदेश क्रमांक व दिनांक | जमिन ज्या कारणास्तव व निहित केली आहे त्या उरयोगाचे प्रयोजन | निहित केलेल्या प्राधिकरणाचे नांव (उदा. नगरपालिका / ग्रामपंचायत / संस्था / व्यक्ती इ. | जमिन हस्तांतरणास प्रयत्नगी | शासनास भरावी लागणारी अनिर्णित रकम / नजराणा / कब्जेककाची रक्कमेचा तपशिल | सक्षम प्राधिकार्याचे विक्री परवानगी / शर्तभा प्रकरणी आदेश पारित झाले असल्यास त्याचा क्रमांक व दिनांक | नजराणा व दंड भरण्याची रक्कम व अधिकार अभिलेखात अंमल घेतला आहे काय? | तपासणी अधिकारी व तपासणीचा दिनांक | शेत | |
| 1 | | 2 | 3 | 4 | 5 | 6 | 7 | 8 | 9 | 10 | 11 | 12 | 13 | 14 | 15 | 16 |
| 8 | आदिवासी खातेदारांच्या जमिनी, महाराष्ट्र जमीन महसूल अधिनियम 1966 च्या कलम 36-अ प्रमाणे | 57, 58, 70 (वगळून उर्वरित सर्व क्रमांक आदिवासी खातेदारांचे आहेत) | | | | | | | | | | | | | | |
| 9 | महाराष्ट्र पुनर्वसन अधिनियम 1966 च्या कलम 16 अन्वये प्रदान केलेल्या जमिनी | निरंक | | | | | | | | | | | | | | |
| 10 | साडे षड्वयाने दिलेल्या शासकीय जमिनी | निरंक | | | | | | | | | | | | | | |
| 11 | भुवान व ग्रामदान अंतर्गत दिलेल्या जमिनी | निरंक | | | | | | | | | | | | | | |
| 12 | महाराष्ट्र खाजगी वने (संपादन) अधिनियम 1975 तसेच महाराष्ट्र शेतजमीन (जमीन धारणेची कमाल मर्यादा) अधिनियम 1961 अन्वये चौकशीसाठी प्रलंबित असलेल्या जमिनी | निरंक | | | | | | | | | | | | | | |
| 13 | भुमीधारी हक्कान्वये प्राप्त झालेल्या जमिनी | निरंक | | | | | | | | | | | | | | |
| 14 | महाराष्ट्र जमीन (जमीन धारणेची कमाल मर्यादा) अधिनियम 1961 अंतर्गत कमाल मर्यादेपेक्षा अधिक धारण करण्यास सुट दिलेल्या जमिनी कलम 47 | निरंक | | | | | | | | | | | | | | |



| गांधीचे नांव :- सोमावल खु | | सजेचे नांव:- खुषाव्हाण | | तालुका:- तळोदा | | | | | | | जिल्हा:- नंदुरबार | | | | | | |
|---------------------------|-------------------------------------------------------------------------------------------------------------------------------------------------------------------------------------------|------------------------|------------------|----------------|--------|----------------------------------------------|-----------------------|----------------------------------------------------------------|----------------------------------------------------------------------------------------|----------------------------------------------------|------------------------------------------------------------------------|-----------------------------------------------------------------------------------------------------|--------------------------------------------------------------------|----------------------------------|------|----|----|
| अ.नं | जमिनीचा प्रकार | भूमापन क्रमांक | भोगवटदाराचे नांव | क्षेत्र हे.अर | आकारणी | जमिन कोणत्या शर्तीवर प्रदान करण्यात आली आहे. | जमिन प्रदानाचे दिनांक | जमिन ज्या कारणास्तव व निवृत्त केलेली आहे त्या उपचोणाचे प्रयोजन | निवृत्त केलेल्या प्राधिकरणाचे नांव (उदा. नगरपालिका / ग्रामपंचायत / संस्था / व्यक्ती इ. | जमिन हस्तांतरणास परवानगी देण्यात येणारा प्राधिकारी | शासनस भरावी लागणारी अनर्जित रक्कम / नजराणा / कब्जेकराची रक्कमेचा तपशिल | सक्षम प्राधिकाऱ्याचे विका प्रदानगी / शर्तीचा प्रकरण आदेश पारित झाले असल्यास त्याचा क्रमांक व दिनांक | नजराणा व दंड भरल्याची रक्कम व अधिकार अभिलेखित अंमल देण्या आहे काय? | तपासणी अधिकारी व तपासणीचा दिनांक | शेरा | | |
| 1 | | 2 | | 3 | 4 | 5 | 6 | 7 | 8 | 9 | 10 | 11 | 12 | 13 | 14 | 15 | 16 |
| 21 | महाराष्ट्र जमिन महसुला अधिनियम 1966 चे कलम 20 खाली जिल्हाधिकारी यांनी घोषित केलेल्या जमिनीचा तपशिल उदा. सावजनिक रस्ता, उषवन समुद्राचे पात्र, बंदारे, आढ, नाले, कालवे, जलमार्ग यांचा तपशिल | | | | | | | | | | | | | | | | |
| 22 | भोगवटदार वर्ग-2 म्हणून जिल्हाधिकार्यांनी प्रदान केलेले इमारत भुखंड/ ब सत्ता प्रकार जमिनीचा तपशिल | | | | | | | | | | | | | | | | |
| 23 | खंडकरी पानी धरण केलेल्या तथापि वाटप होऊन 10 वर्ष पुर्ण न झालेल्या जमिनीचा तपशिल | | | | | | | | | | | | | | | | |


 तलाठी
 नंदुरबार जिल्हा
 तळोदा


 महका अधिकारी
 भग सोमावल खु ॥


 तलाठी

