

सुधारित गांव नमुना नंबर 1 (क) 1 ते 14

गांवाचे नांव :- खुषावाडाण		सजेचे नांव :- खुषावाडाण			तालुका :- तळोवा			जिल्हा :- नंदुरवार								
अ.नं	जमिनीचा प्रकार	भुमपन क्रमांक	योगावटदराचे नांव	क्षेत्र हे.आर	आकारणी	जमिन कोणत्या शतीवर प्रदान करण्यात आली आहे.	जमिन प्रदानचे आदेश क्रमांक व दिनांक	जमिन ज्या कारणास्तव व निहित केली आहे त्या उपायोगाचे प्रयोजन	निहित केलेल्या प्राधिकरणाचे नांव (उदा. नगरपालिका / ग्रामपंचायत / संस्था / व्यक्ती इ.)	जमिन हस्तांतरणास परवानगी देण्यात सक्षम प्राधिकारी	शासनास भरावी लागणारी अनर्जित रकम / नजराणा / कब्जेहक्काची रक्कमेचा तपखिल	सक्षम प्राधिकार्याचे विक्री परवानगी / शर्तभंग प्रकरणी आदेश पारित झाले असल्यास त्याचा क्रमांक व दिनांक	नजराणा व दंड भरल्याची रक्कम व अधिकार अभिलेखात अंमल घेतला आहे काय?	तपासणी अधिकारी व तपासणीचा दिनांक	शेरा	
1	मुंबई कुळवहीवाट व शेतजमीन अधिनियम 1948 चे कलम 32 ग अन्वये विक्री झालेल्या जमीनी	3	4	5	6	7	8	9	10	11	12	13	14	15	16	
2	वेगवेगळ्या इनाम व वतन जमीनी (देवस्थान जमीनी वगळून)															
3	महाराष्ट्र जमीन महसूल अधिनियम 1966 अंतर्गत विविध योजनेतर्गत प्रदान/अतिक्रमण नियमानुकूल केलेल्या जमीनी (भुमिहीन, शेतमजुर / स्वातंत्र्य सैनिक / मागासवर्गीय / माजी, आजी सैनिक यांना प्रदान जमिनी)															
4	महाराष्ट्र जमीन महसूल अधिनियम 1966 अंतर्गत विविध योजनेतर्गत प्रदान/अतिक्रमण नियमानुकूल केलेल्या जमीनी (गृहनिर्माण संस्था, औद्योगिक आस्थापना, शैक्षणिक संस्था, विशेष वसाहत प्रकल्प इ.)															
5	महाराष्ट्र शेतजमीन कमाल धारणा अधिनियम 1961 अंतर्गत वाटप केलेल्या जमीनी															
6	महानगरपालिका नगरपालिका व विविध प्राधिकरण यांच्या विकास आराखड्यास सामोर्षित असलेल्या जमीनी अथवा ग्रामपंचायतीकडे गुरवरण अथवा इतर प्रयोजनासाठी वग केलेल्या जमीनी															
7	देवस्थान इनाम जमीनी															

निरंक

निरंक

निरंक

निरंक

निरंक

निरंक

निरंक

निरंक



नारायचे नांव :- खुषाव्हाण		सजेचे नांव:- खुषाव्हाण			तालुका:- तळोदा			जिल्हा:- नंदुरवार							
अ.नं	जमिनीचा प्रकार	भुमपन क्रमांक	भोगवटदाराचे नांव	क्षेत्र हे.आर	आकारणी	जमिन कोणत्या शर्तीवर प्रदान करण्यात आली आहे.	जमिन प्रदानाचे आदेश क्रमांक व दिनांक	जमिन ज्या कारणास्तव व निहीत केली आहे त्या उपयोगाचे प्रयोजन	निहित केलेल्या प्राधिकरणाचे नांव (उदा. नगरपालिका / ग्रामपंचायत / संस्था / व्यक्ती इ.	जमिन हस्तांतरणास परवानगी देण्यात सक्षम प्राधिकारी	शासनास भरावी लागणारी अनर्जित रक्कम / नजराणा / कब्जेहक्काची रक्कमेचा तपशिल	सक्षम प्राधिकार्याचे विक्री परवानगी / शर्तभंग प्रकरणी आदेश पारित झाले असल्यास त्याचा क्रमांक व दिनांक	नजराणा व दंड भरल्याची रक्कम व अधिकार अभिलेखात अंमल येतला आहे काय?	तपसणी अधिकारी व तपसणीचा दिनांक	शेरा
1	2	3	4	5	6	7	8	9	10	11	12	13	14	15	16
15	मुंबई कुळवहिवट व शर्त जमीन अधिनियम 1948 अंतर्गत खऱ्याबुऱ्या औद्योगिक प्रयोजनार्थ कलम 63(1)(अ) अन्वये खेरी केलेल्या भोगवटदार वर्ग- वा औद्योगिक वापर सुरु न केलेल्या जमिनीचा तपशिल														
16	मुंबई कुळवहिवट व शर्त जमीन अधिनियम 1948 अंतर्गत खऱ्याबुऱ्या औद्योगिक प्रयोजनार्थ कलम 63(1)(अ) अन्वये खेरी केलेल्या भोगवटदार वर्ग- वा औद्योगिक वापर सुरु न केलेल्या जमिनीचा तपशिल														
17	भुमी संपादन अधिनियम 1894 अंतर्गत जमिनी संपादन करून संपादन संस्थकडे वापरविना शिल्लक राहिलेल्या जमिनीचा तपशिल														
18	विविध वतन/इनाम कायदाच निर्मूलन (रह) झालेमुळे जमिनी खालसा होऊन सरकार जमा झालेली तथापि मुदतीत मूळ मालकास पुनर्दानित न झालेल्या जमिनीचा तपशिल														
19	महाराष्ट्र जमीन महसूल अधिनियम 1966 अंतर्गत कलम 220 अन्वये														
20	विविध वतन/इनाम कायदाखाली शर्तभंग होऊन सरकार जमा झालेल्या जमिनीचा तपशिल														

निरंक

निरंक

निरंक


निरंक

निरंक

निरंक




गांवाचे नांव :- खुषावाढण		सर्जेचे नांव:- खुषावाढण		तालुका:- तळोदा						जिल्हा:- नंदुरबार							
अ.नं	जमिनीचा प्रकार	भुमापन क्रमांक	भोगवटदाराचे नांव	क्षेत्र हे.आर	आकारणी	जमिन कोणत्या शर्तीवर प्रदान करण्यात आली आहे.	जमिन प्रदानाचे आदेश क्रमांक व दिनांक	जमिन ज्या कारणास्तव व निहित केली आहे त्या उपयोगाचे प्रयोजन	निहित केलेल्या प्राधिकरणाचे नांव (उदा. नगरपालिका / ग्रामपंचायत / संस्था / व्यक्ती इ.	जमिन हस्तांतरणास परवानगी देण्यात सक्षम प्राधिकारी	शासनास भरावी लागणारी अर्जात रक्कम / नजदगणा / कळोहेक्काची रक्कमेचा तपशिल	सक्षम प्राधिकार्याचे विक्री परवानगी / शर्तभंग प्रकरणी आदेश पारित झाले असल्यास त्याचा क्रमांक व दिनांक	नजदगणा व रँड भरल्याची रक्कम व अधिकार अभिलेखात अंमल घेतला आहे काय?	तपासणी अधिकारी व तपासणीचा दिनांक	शेरा		
1		2		3	4	5	6	7	8	9	10	11	12	13	14	15	16
21	महाराष्ट्र जमिन महसूल अधिनियम 1966 चे कलम 20 खाली जिल्हाधिकारी यांनी घोषित केलेल्या जमिनीचा तपशिल उदा. सार्वजनिक रस्ता, उपवन समुद्राचे पात्र, बंदारे, आढ,नाले, कालवे, जलमार्ग यांचा तपशिल																
22	भोगवटदार वर्ग-2 म्हणुन जिल्हाधिकार्यांनी प्रदान केलेले इमारत भुखंड/ व सत्ता प्रकार जमिनीचा तपशिल																
23	खडकरी पानी धारण केलेल्या तथापि वाटय होऊन 10 वर्ष पूर्ण न झालेल्या जमिनीचा तपशिल																




 जिल्हाधिकारी

 तळोदा



 जिल्हाधिकारी

 तळोदा



 तहसिलदार तळोदा

