

सुधारित गांव नमुना नंबर 1 (क) 1 ते 14

गावाचे नांव :- लाखापुर रे.		सर्जेचे नांव:- करडे		तालुका:- तळोवा				जिल्हा:- नंदुरबार								
अ.नं	जमिनीचा प्रकार	धुमपान क्रमांक	भोगावटदाराचे नांव	क्षेत्र हे.आर.	आकारणी	जमिन कोणत्या शर्तीवर प्रदान करण्यात आली आहे.	जमिन प्रदानाचे आदेश क्रमांक व दिनांक	जमिन ज्या कारणास्तव व निहित केली आहे त्या उपयोगाचे प्रयोजन	निहित केलेल्या प्राधिकरणाचे नांव (उदा. नगरपालिका / ग्रामपंचायत / संस्था / व्यक्ती इ.	जमिन हस्तांतरणास परवानगी देण्यात सक्षम प्राधिकारी	शासनास भरावी लागणारी अनर्जित रकम / नजराणा / कब्जेवकाची रक्कमेचा तपशिल	सक्षम प्राधिकार्याचे विक्री परवानगी / शर्तभंग प्रकरण आदेश पारित झाले असल्यास त्यांचा क्रमांक व दिनांक	नजराणा व दंड भरल्याची रक्कम व अधिकार अभिलेखात अंमल वेतला आहे काय?	तपासणी अधिकारी व तपासणीचा दिनांक	शेरा	
1	2	3	4	5	6	7	8	9	10	11	12	13	14	15	16	
1	मुंबई कळवर्हावाट व शेराजमीन अधिनियम 1948 चे कलम 32 ग अन्वये विक्री झालेल्या जमीनी															
2	वेगवेगळ्या इनाम व वतन जमीनी (देवस्थान जमीनी वगळून)															
3	महाराष्ट्र जमीन महसूल अधिनियम 1966 अंतर्गत विविध योजनेतर्गत प्रदान/अतिक्रमण निवयमानुकूल केलेल्या जमीनी (शुभहीन, शेतामजूर / स्वातंत्र्य सैनिक / मागासवर्गीय / माजी, आजी सैनिक यांना प्रदान जमिनी)															
4	महाराष्ट्र जमीन महसूल अधिनियम 1966 अंतर्गत विविध योजनेतर्गत प्रदान/अतिक्रमण नियमानुकूल केलेल्या जमीनी (गृहनिर्माण संस्था, औद्योगिक आस्थापना, शैक्षणिक संस्था, विशेष वसाहत प्रकल्प इ.)															
5	महाराष्ट्र शेतजमीन कमाल धारणा अधिनियम 1961 अंतर्गत वाटप केलेल्या जमीनी															
6	महानगरपालिका नगरपालिका व विविध प्राधिकरण यांच्या विकास आराखड्यास समाविष्ट असलेल्या जमीनी अथवा ग्रामपंचायतीकडे गुरचरण अथवा इतर प्रयोजनासाठी वर्ग केलेल्या जमीनी	8	सरकार - गुरचरण	10.61												
		11	स्वशानभूमि	0.26												
		86	स्वशानभूमि	0.12												
7	देवस्थान इनाम जमीनी															

निरंक

निरंक


निरंक


निरंक


निरंक

गावाचे नांव :- लाखापुर रे.		सजेचे नांव :- करडे		तालुका :- तळोदा				जिल्हा :- नंदुरबार							
अ.नं	जमिनीचा प्रकार	भुमापन क्रमांक	भोगवटदाराचे नांव	क्षेत्र हे.आर	आकारणी	जमिन कोणत्या शर्तीवर प्रदान करण्यात आली आहे.	जमिन प्रदानाचे दिनांक	जमिन ज्या कारणास्तव व निवृत्त केला आहे त्या उपयोगाचे प्रयोजन	निहित केलेल्या प्राधिकारणाचे नांव (उदा. नागरपालिका / ग्रामपंचायत / संस्था / व्यक्ती इ.	जमिन हस्तांतरणास परवानगी देण्यात सक्षम प्राधिकारी	शासनास भरावी लागणारी अनर्जित रकम / नजराणा / कब्जेक्याची रकमेचा तपशिल	सक्षम प्राधिकाऱ्याचे विक्री परवानगी / शर्तनाम प्रकरण आदेश पारित झाले असल्यास त्यांचा क्रमांक व दिनांक	नजराणा व दंड भरल्याची रकम व अधिकार अभिलेखात अंमल घेतला आहे काय?	तपासणी अधिकारी व तपासणीचा दिनांक	शेरा
1	2	3	4	5	6	7	8	9	10	11	12	13	14	15	16
8	आदिवासी खोलेदार्या जमीनी, महाराष्ट्र जमीन महसूल अधिनियम 1966 च्या कलम 36-अ प्रमाणे	(सर्व ग.नं 1 ते 24 हे म.ज.म अधि 1966 चे कलम 36 (अ) ने निवृत्त आहेत)													
9	महाराष्ट्र पुनर्वसन अधिनियम 1966 च्या कलम 16 अन्वये प्रदान केलेल्या जमीनी	निरंक													
10	भाडे पट्ट्याने दिलेल्या शासकीय जमीनी	निरंक													
11	भूदान व ग्रामदान अंतर्गत दिलेल्या जमीनी	निरंक													
12	महाराष्ट्र खाजगी वने (संपादन) अधिनियम 1975 तसेच महाराष्ट्र शेतजमीन (जमीन धारणेची कमाल मर्यादा) अधिनियम 1961 अन्वये चौकशीसाठी प्रलंबित असलेल्या जमीनी	निरंक													
13	भूमीधारी हक्कांन्वये प्राप्त झालेल्या जमीनी	निरंक													
14	महाराष्ट्र जमीन (जमीन धारणेची कमाल मर्यादा) अधिनियम 1961 अंतर्गत कमाल मर्यादपेक्षा अधिक धारण करण्यास सुट दिलेल्या जमीनी कलम 47	निरंक													

गावाचे नांव:- लाखापुर रे.		सजेचे नांव:- करडे		तालुका:- तळोदा			जिल्हा:- नंदुरबार								
अ.नं	जमिनीचा प्रकार	धुमपान क्रमांक	भोवट्याचा नांव	क्षेत्र हे.आर	आकारणी	जमिन कोणत्या शर्तीवर प्रदान करण्यात आली आहे.	जमिन प्रदानाचे आदेश क्रमांक व दिनांक	जमिन ज्या कारणास्तव व निहित केली आहे त्या उपयोगाचे प्रयोजन	निहित केलेल्या प्राधिकरणाचे नांव (उदा. नगरपालिका / ग्रामपंचायत / संस्था / व्यक्ती इ.	जमिन हस्तांतरणास परवानगी देण्यात सक्षम प्राधिकारी	शासनास भरावी लागणारी अर्जात रक्कम / नगरपालिका / कळोहककाची रक्कमेचा तपशिल	सक्षम प्राधिकार्याचे विक्री परवानगी / शर्तभंग प्रकरणी आदेशा पारित झाले असल्यास त्यांचा क्रमांक व दिनांक	नगरपालिका व दंड भरल्याची रक्कम व अधिकार अभिलेखात अंमल वेतला आहे काय?	तपासणी अधिकारी व तपासणीचा दिनांक	शेरा
1	2	3	4	5	6	7	8	9	-10	11	12	13	14	15	16
21	महाराष्ट्र जमिन महसूल अधिनियम 1966 चे कलम 20 खाली जिल्हाधिकारी यांनी घोषित केलेल्या जमिनीचा तपशिल उदा. सार्वजनिक रस्ता, उपवन समुदायाचे पात्र, बंदार, आढ, नाले, कालवे, जलमार्ग यांचा तपशिल														
22	भोवट्यादार बार्ग-2 म्हणून जिल्हाधिकार्यांनी प्रदान केलेले इमारत भुखंड/ व सत्ता प्रकार जमिनीचा तपशिल														
23	खडकरी पानी धारण केलेल्या तशीच वाटप होऊन 10 वर्ष पुर्ण न झालेल्या जमिनीचा तपशिल														


 तालुका
 मोजे लाखापुर रे.
 ता.तळोदा जि.नंदुरबार


 मोजे लाखापुर रे.
 ता.तळोदा जि.नंदुरबार


 तहसिलदार तळोदा