

सुधारित गांव नमुना नंबर 1 (क) 1 ते 14

गावाचे नांव :- धनपुर	सजेचे नांव:- राणीपुर	तालुका:- तळोवा	जिल्हा:- नंदुरबार												
अ.नं	जमिनीचा प्रकार	भूमापन क्रमांक	भोगवटदाराचे नांव	क्षेत्र हे.आर	आकारपा	जमिन कोणत्या शर्तीवर प्रदान करण्यात आली आहे.	जमिन प्रदानाचे आदेश क्रमांक व दिनांक	जमिन ज्या कारणास्तव व निहित केली आहे त्या उपयोगाचे प्रयोजन	निहित केलेल्या प्राधिकरणाचे नांव (उदा. नगरपालिका / ग्रामपंचायत / संस्था / व्यक्ती इ.	जमिन हस्तांतरणास परवानगी देण्यात सक्षम प्राधिकारी	शासनास भरावी लागणारी अनंतिव रक्कम / नजराणा / कॅन्डेक्कतर्वा रक्कमेचा तपशिल	सक्षम प्राधिकार्याचे विक्री परवानगी / शर्तभंग प्रकरणी आदेश पारित झाले असल्यास त्यांचा क्रमांक व दिनांक	नजराणा व दंड भरल्याची रक्कम व अधिकार अभिलेखात अंमल घेतला आहे काय?	तपासणी अधिकारी व तपासणीचा दिनांक	शेरा
1	2	3	4	5	6	7	8	9	10	11	12	13	14	15	16
1	मुंबई कुळवर्हावाट व शेराजमीन अधिनियम 1948 चे कलम 32 ग अन्वये विक्री झालेल्या जमीनी														
2	वेगवेगळ्या इनाम व वतन जमीनी (देवस्थान जमीनी वाळुन)														
3	महाराष्ट्र जमीन महसूल अधिनियम 1966 अंतर्गत विविध योजनेतर्गत प्रदान/अतिक्रमण नियमानुकूल केलेल्या जमीनी (भूमिहीन, शेतामजूर / स्वातंत्र्य सैनिक / मागासवर्गीय / माजी, आजी सैनिक यांना प्रदान जमीनी)														
4	महाराष्ट्र जमीन महसूल अधिनियम 1966 अंतर्गत विविध योजनेतर्गत प्रदान/अतिक्रमण नियमानुकूल केलेल्या जमीनी (गृहनिर्माण संस्था, औद्योगिक आस्थापना, शैक्षणिक संस्था, विशेष वसाहत प्रकल्प इ.)														
5	महाराष्ट्र शेताजमीन कमात धरणा अधिनियम 1961 अंतर्गत वाटप केलेल्या जमीनी														
6	महानगरपालिका नगरपालिका व विविध प्राधिकरण यांच्या विकास आराखड्यास समाविष्ट असलेल्या जमीनी अथवा ग्रामपंचायतीकडे गुरचरण अथवा इतर प्रयोजनासाठी बग केलेल्या जमीनी	58	सरकार												
		39	सरकार	3.57	7.00										
		40	सरकार	3.54	7.85										
		45	सरकार	1.52	4.90										
		54/1	सरकार	1.15	2.85										
		92	सरकार	0.23	0.65										
		100 पै	सरकार	12.26	28.35										
7	देवस्थान इनाम जमीनी														

निरंक

निरंक

निरंक

निरंक

निरंक

निरंक

वाचे नांव :- धनपुर		सजेचे नांव:- राणीपुर			तालुका:- तळोरा					जिल्हा:- नंदुरबार					
अ.नं	जमिनीचा प्रकार	भुमापन क्रमांक	भोगवटदाराचे नांव	क्षेत्र हे.आर	आकारणी	जमिन कोणत्या शर्तीवर प्रदान करण्यात आली आहे.	जमिन प्रदानाचे दिनांक	जमिन ज्या कारणास्तव व निहित केली आहे त्या उपयोगाचे प्रयोजन	निहित केलेल्या प्राधिकरणाचे नांव (उदा. नगरपालिका / ग्रामपंचायत / संस्था / व्यक्ती इ.	जमिन हस्तांतरणास परवानगी देण्यात सक्षम प्राधिकारी	शासनास भरावी लागणारी अनिर्जित रक्कम / नजराणा / कब्जेरक्कमाची रक्कमेचा तपशिल	सक्षम प्राधिकाऱ्याचे धिक्री परवानगी / शर्तनाम प्रकारणी आदेश पारित झाले असल्यास त्यांचा क्रमांक व दिनांक	नजराणा व दंड भरल्याची रक्कम व अधिकार अभिलेखित अंमल घेतला आहे काय?	तपासणी व अधिकारीचा तपासणीचा दिनांक	शेरा
1	2	3	4	5	6	7	8	9	10	11	12	13	14	15	16
8	आदिवासी खातेदारांच्या जमीनी, महाराष्ट्र जमीन महसूल अधिनियम 1966 च्या कलम 36-अ प्रमाणे	गट नं. 1 ते 121 असून त्यापैकी गट नं. 3, 39, 40, 45, 54, 56/2, 57/1, 58, 92, 94, 100 पैकी, 111, हे वाळुन बाकी सर्वे नं आदिवासी खातेदाराचे असून कलम 36-अ ने नियंत्रित आहे.													
9	महाराष्ट्र पुनर्वसन अधिनियम 1966 च्या कलम 16 अन्वये प्रदान केलेल्या जमीनी	निरंक													
10	भाडे पट्ट्याने दिलेल्या शासकीय जमिनी	निरंक													
11	भूदान व ग्रामदान अंतर्गत दिलेल्या जमीनी	निरंक													
12	महाराष्ट्र खाजगी वन (संपादन) अधिनियम 1975 तसेच महाराष्ट्र शेतजमीन (जमीन धारणेची कमाल मर्यादा) अधिनियम 1961 अन्वये चौकशीसाठी प्रतीबत असलेल्या जमीनी	निरंक													
13	भुमीधारी हक्काच्या प्रादा झालेल्या जमीनी	निरंक													
14	महाराष्ट्र जमीन (जमीन धारणेची कमाल मर्यादा) अधिनियम 1961 अंतर्गत कमाल मर्यादपेक्षा अधिक धारणा करण्यास सुट दिलेल्या जमीनी कलम 47	निरंक													

गावाचे नांव :- धनपुर

सजेचे नांव:- राणीपुर

तालुका:- तळोदा

जिल्हा:- नंदुरवार

अ.नं	जमिनीचा प्रकार	भुमिपन क्रमांक	भोगवटदारचे नांव	क्षेत्र हे.आर	आकारणी	जमिन कोणत्या शतीवर प्रदान करण्यात आली आहे.	जमिन प्रदानाचे आदेश क्रमांक व दिनांक	जमिन ज्या कारणास्तव व निहित केली आहे त्या उपयोगाचे प्रयोजन	निहित केलेल्या प्राधिकरणाचे नांव (उदा. नगरपालिका / ग्रामपंचायत / संस्था / व्यक्ती हे.	जमिन हस्तांतरणास परवानगी देण्यात सक्षम प्राधिकारी	शासनास भरावी लागणारी अर्जांत रक्कम / नजराणा / कब्जेहक्काची रकमेचा तपशिल	सक्षम प्राधिकार्याचे विक्री परवानगी / शतभंग प्रकरणी आदेश पालित झाले असल्यास त्यांचा क्रमांक व दिनांक	नजराणा व दंड भरल्याची रक्कम व अधिकार अभिलेखात अंमल घेतला आहे काय?	तपासणी अधिकारी व तपासणीचा दिनांक	शेता
------	----------------	----------------	-----------------	---------------	--------	--	--------------------------------------	--	---	---	---	--	---	----------------------------------	------

1 मुंबई कुळवहिवाट व शर्त जमीन अधिनियम 1948 अंतर्गत खऱ्याखुऱ्या औद्योगिक प्रयोजनार्थ कलम 63(1)(अ) अन्वये खरेदी केलेल्या भोगवटदार वर्ग- चा औद्योगिक वापर सुरु न केलेल्या जमिनीचा तपशिल

निरंक

15 मुंबई कुळवहिवाट व शर्त जमीन अधिनियम 1948 अंतर्गत खऱ्याखुऱ्या औद्योगिक प्रयोजनार्थ कलम 63(1)(अ) अन्वये खरेदी केलेल्या भोगवटदार वर्ग- चा औद्योगिक वापर सुरु न केलेल्या जमिनीचा तपशिल

निरंक

16 भुमी संपादन अधिनियम 1894 अंतर्गत जमिनी संपादन करून संपादन संस्थकडे वापरविना शिल्लक राहिलेल्या जमिनीचा तपशिल

निरंक

17 भुमी संपादन अधिनियम 1894 अंतर्गत जमिनी संपादन करून संपादन संस्थकडे वापरविना शिल्लक राहिलेल्या जमिनीचा तपशिल

निरंक

18 विविध वतन/इनाम कायदाच निर्मूलन (रद्द) झालेमुळे जमिनी खालसा होऊन सरकार जमा झालेली तथापि मुदतीत मुळ मालकास पुर्नवित्त न झालेल्या जमिनीचा तपशिल

निरंक


19 महाराष्ट्र जमीन महसूल अधिनियम 1966 अंतर्गत कराम 220 अन्वये


निरंक


20 विविध वतन/इनाम कायदाखाली शतभंग होऊन सरकार जमा झालेल्या जमिनीचा तपशिल

निरंक

गावाचे नांव :- धनपुर		सवेचे नांव:- राणीपुर			तालुका:- तळोदा						जिल्हा:- नंदुरवार						
अ.नं	जमिनीचा प्रकार	भुमापन क्रमांक	भोगवटदाराचे नांव	क्षेत्र हे.आर	आकारणी	जमिन कोणत्या शर्तीवर प्रदान करण्यात आली आहे.	जमिन प्रदानाचे आदेश क्रमांक व दिनांक	जमिन ज्या कारणास्तव व निहित केली आहे त्या उपायोगाचे प्रयोजन	निहित केल्या प्राधिकरणाचे नांव (उदा. नगरपालिका / ग्रामपंचायत / संस्था / व्यक्ती इ.	जमिन हस्तांतरणास परवानगी देण्यात सक्षम प्राधिकारी	शासनास भरावी लागणारी अर्जात रकम / नजराणा / कब्जहेक्काची रकमेचा तपशिल	सक्षम प्राधिकार्याचे विक्री परवानगी / शर्तीचा प्रकरणी आदेश पारित झाले असल्यास त्याचा क्रमांक व दिनांक	नजराणा व दंड भरल्याची रकम व अधिकार अभिलेखत अंमल घेतला आहे काय?	तपासणी अधिकारी व तपासणीचा दिनांक	शेरा		
1		2		3	4	5	6	7	8	9	10	11	12	13	14	15	16
21	महाराष्ट्र जमिन महसूल अधिनियम 1966 चे कालम 20 खाली जिल्हाधिकारी यांनी घोषित केलेल्या जमिनीचा तपशिल उदा. सार्वजनिक रस्ता, उपवन समुद्राचे पात्र, बांदारे, आढ, नाले, कालवे, जलमार्ग याचा तपशिल																
22	भोगवटदार वर्ग-2 म्हणून जिल्हाधिकार्यांनी प्रदान केलेले इमारत भुखंड/ व सत्ता प्रकार जमिनीचा तपशिल																
23	खंडकरी पानी धारण केलेल्या तशीच वाटप होऊन 10 वर्ष पूर्ण न झालेल्या जमिनीचा तपशिल																

मीने 
 ना. तळोदा त. नंदुरवार


 मंगळू अश्विनी
 धनपुर


 जिल्हाधिकारी तळोदा

