

सुधारित गांव नमुना नंबर 1 (क) 1 ते 14

गावाचे नांव :- गाढवली		सजेचे नांव:- पाडळपूर		तालुका:- तळोदा				जिल्हा:- नंदुरबार							
अ.नं	जमिनीचा प्रकार	भुमपत्तन क्रमांक	भोगवटदराचे नांव	क्षेत्र हे.आर	आकारणी	जमिन कोणत्या शर्तीवर प्रदान करण्यात आली आहे.	जमिन प्रदानाचे आदेश क्रमांक व दिनांक	जमिन ज्या कारणास्तव व निहित केली आहे त्या उपायोगाचे प्रयोजन	निहित केलेल्या प्राधिकरणाचे नांव (उदा. नगरपालिका / ग्रामपंचायत / संस्था / व्यक्ती इ.	जमिन हस्तांतरणास परवानगी देण्यात सक्षम प्राधिकारी	शासनास भरावी लागणारी अनंजित रक्कम / नजराणा / कब्जेककतवी रक्कमेचा तपशिल	सक्षम प्राधिकार्याचे विक्री परवानगी / शर्तनाम प्रकरणी आदेश पारित झाले असल्यास त्यांचा क्रमांक व दिनांक	नजराणा व दंड भरल्याची रक्कम व अधिकार अभिलेखात अंमल घेतला आहे काय?	तपासणी अधिकारी व तपासणीचा दिनांक	शेरा
1	2	3	4	5	6	7	8	9	10	11	12	13	14	15	16
1	मुंबई कुळवईवाट व शेराजमीन अधिनियम 1948 चे कलम 32 ग अन्वये विक्री झालेल्या जमीनी														
2	वेगवेगळ्या इनाम व वतन जमीनी (देवस्थान जमीनी वागळुन)														
3	महाराष्ट्र जमीन महसूल अधिनियम 1966 अंतर्गत विविध योजनेतर्गत प्रदान/अतिक्रमण नियमानुकूल केलेल्या जमीनी (भुमहीन, शेतामजुर / खाताय सैनिक / मागासवर्गीय / माजी, आजी सैनिक यांना प्रदान जमिनी)														
4	महाराष्ट्र जमीन महसूल अधिनियम 1966 अंतर्गत विविध योजनेतर्गत प्रदान/अतिक्रमण नियमानुकूल केलेल्या जमीनी (गृहनिर्माण संस्था, औद्योगिक आस्थापना, शैक्षणिक संस्था, विशेष वसाहत प्रकल्प इ.)														
5	महाराष्ट्र शेराजमीन कमाल धरणा अधिनियम 1961 अंतर्गत वाटप केलेल्या जमीनी														
6	महानगरपालिका नगरपालिका व विविध प्राधिकरण यांच्या विकास आराखड्यास समाविष्ट असलेल्या जमीनी अथवा ग्रामपंचायतीकडे गुरवरण अथवा इतर प्रयोजनासाठी वरं केलेल्या जमीनी														
7	देवस्थान इनाम जमीनी														

निरंक

निरंक

निरंक


निरंक

निरंक

निरंक

निरंक

निरंक



गावाचे नांव :- खर्डी

सर्जेचे नांव:- पाडळपुर

तालुका:- तळोदा

जिल्हा:- नंदुरवार

अ.नं	जमिनीचा प्रकार	भुमापन क्रमांक	भोवट्याद्वाराचे नांव	क्षेत्र हे.आर	आकारपणी	जमिन कोणत्या शर्तीवर प्रदान करण्यात आली आहे.	जमिन प्रदानाचे दिनांक	जमिन ज्या कारणास्तव व निहित केली आहे त्या उपयोगाचे प्रयोजन	निहित केलेल्या प्राधिकरणाचे नांव (उदा. नगरपालिका / ग्रामपंचायत / संस्था / व्यक्ती इ.	जमिन हस्तांतरणास परवानगी देण्यात येईल काय? प्राधिकारी	शासनास भरावी लागणारी अर्जात रक्कम / नजराणा / कब्जेवकाचा रक्कमेचा तपशिल	सक्षम प्राधिकार्याचे विक्री परवानगी / शर्तभागा प्रकरणी आदेश पारित झाले असल्यास त्याचा क्रमांक व दिनांक	नजराणा व इंड भरल्याची रक्कम व अधिकार	तपासणी अधिकारी व तपासणीचा दिनांक	शेरा
1		2													
8	आदिवासी खातेदारांच्या जमीनी, महाराष्ट्र जमीन महसूल अधिनियम 1966 च्या कलम 36-अ प्रमाणे	3	4	5	6	7	8	9	10	11	12	13	14	15	16
9	महाराष्ट्र पुनर्वसन अधिनियम 1966 च्या कलम 16 अन्वये प्रदान केलेल्या जमीनी														
10	माडे पट्ट्याने दिलेल्या शासकीय जमिनी														
11	भुदान व ग्रामदान अंतर्गत दिलेल्या जमीनी														
12	महाराष्ट्र खाजगी वने (संपादन) अधिनियम 1975 तसेच महाराष्ट्र शेतजमीन (जमीन धारणेची कमाल मर्यादा) अधिनियम 1961 अन्वये चौकशीसाठी प्रलंबित असलेल्या जमीनी														
13	भुमीधारी हक्कान्वये प्राप्त झालेल्या जमीनी														
14	महाराष्ट्र जमीन (जमीन धारणेची कमाल मर्यादा) अधिनियम 1961 अंतर्गत कमाल मर्यादेपेक्षा अधिक धारण करण्यास सुट दिलेल्या जमीनी कलम 47														

निरंक

निरंक

निरंक

निरंक

निरंक

निरंक

गावाचे नांव :- खर्डी		सजेचे नांव:- पाडळपुर			तालुका:- तळोवा				जिल्हा:- नंदुरबार							
अ.नं	जमिनीचा प्रकार	भुमापन क्रमांक	भोगवटदाराचे नांव	क्षेत्र हे.अ.र	आकारणी	जमिन कोणत्या शर्तीवर प्रदान करण्यात आली आहे.	जमिन प्रदानाचे आदेश क्रमांक व दिनांक	जमिन ज्या कारणास्तव व निहित केली आहे त्या उपयोगाचे प्रयोजन	निहित केलेल्या प्राधिकरणाचे नांव (उदा. नगरपालिका / ग्रामपंचायत / संस्था / व्यक्ती इ.	जमिन हस्तांतरणास परवानगी देण्यात सक्षम प्राधिकारी	शासनास भरावी लागणारी अनंजित रक्कम / नजराणा / कब्जेहक्काची रक्कमेचा तपशिल	सक्षम प्राधिकार्याचे विक्री परवानगी / शर्तभाग प्रकरणी आदेश पारित झाले असल्यास त्यांचा क्रमांक व दिनांक	नजराणा व दंड भरल्याची रक्कम व अधिकार अभिलेखात अंमल येतला आहे काय?	तपसणी अधिकारी व तपसणीचा दिनांक	शेरा	
1		2	3	4	5	6	7	8	9	10	11	12	13	14	15	16
15	मुंबई कुळवहिवाट व शर्त जमीन अधिनियम 1948 अंतर्गत खऱ्याखुऱ्या औद्योगिक प्रयोजनार्थ कलम 63(1)(अ) अन्वये खरेदी केलेल्या भोगवटदार वर्ग- वा औद्योगिक वापर सुरु न केलेल्या जमिनीचा तपशिल															
16	मुंबई कुळवहिवाट व शर्त जमीन अधिनियम 1948 अंतर्गत खऱ्याखुऱ्या औद्योगिक प्रयोजनार्थ कलम 63(1)(अ) अन्वये खरेदी केलेल्या भोगवटदार वर्ग- वा औद्योगिक वापर सुरु न केलेल्या जमिनीचा तपशिल															
17	भुमी संपादन अधिनियम 1894 अंतर्गत जमिनी संपादन करून संपादन संस्थकडे वापरविना शिल्लक राहिलेल्या जमिनीचा तपशिल															
18	विविध वतन/इनाम कायद्याचे निर्मूलन (रद्द) झालेमुळे जमिनी खालसा होऊन सरकार जमा झालेली तथापि मुदतीत मुळ मालकास पुर्नदानित न झालेल्या जमिनीचा तपशिल															
19	महाराष्ट्र जमीन महसूल अधिनियम 1966 अंतर्गत कलम 220 अन्वये															
20	विविध वतन/इनाम कायद्याखाली शर्तभाग होऊन सरकार जमा झालेल्या जमिनीचा तपशिल															

निरंक

निरंक


निरंक


निरंक

निरंक

निरंक

गावाचे नांव :- खडी		सजेचे नांव:- पाडळपुर		तालुका:- तळोदा					जिल्हा:- नंदुरवार						
अ.नं	जमिनीचा प्रकार	भुमापन क्रमांक	भोगवटदाराचे नांव	क्षेत्र हे.आर	आकारणी	जमिन कोणत्या शतीवर प्रदान करण्यात आली आहे.	जमिन प्रदानाचे आदेश क्रमांक व दिनांक	जमिन ज्या कारणास्तव व निहित केली आहे त्या उपयोगाचे प्रयोजन	निहित केलेल्या प्राधिकरणाचे नांव (उदा. नगरपालिका / ग्रामपंचायत / संस्था / व्यक्ती इ.	जमिन हस्तांतरणास परवानगी देण्यात सक्षम प्राधिकारी	शासनास भरावी लागणारी अनर्जित रक्कम / नजराणा / कब्जेच्या तपशिल	सक्षम प्राधिकार्याचे विक्री परवानगी / शतभंग प्रकरणी आदेश पारित झाले असल्यास त्याचा क्रमांक व दिनांक	नजराणा व दंड भरल्याची रक्कम व अधिकार अभिलेखित अंमल घेतला आहे काय?	तपसणी अधिकारी व तपसणीचा दिनांक	शेरा
1	2	3	4	5	6	7	8	9	10	11	12	13	14	15	16
21	महाराष्ट्र जमिन महसूल अधिनियम 1966 चे कलम 20 खाली जिल्हाधिकारी यांनी घोषित केलेल्या जमिनीचा तपशिल उदा. सार्वजनिक रस्ता, उपवन समुद्राचे पात्र, बंदारे, आढ, नाले, कालवे, जलमार्ग यांचा तपशिल														
22	भोगवटदार वर्ग-2 म्हणून जिल्हाधिकार्यांनी प्रदान केलेले इमारत भुजंड/ व सत्ता प्रकार जमिनीचा तपशिल														
23	खंडकरी पानी धरण केलेल्या तथापि वाटप होऊन 10 वर्ष पुर्ण न झालेल्या जमिनीचा तपशिल														


 मजले 57769
 ता. तळोदा जि. नंदुरवार


 मजले 57769
 ता. तळोदा जि. नंदुरवार

