

श्री

16

11/ब,

सुधारित गांव नमुना नंबर 1 (क) 1 ते 14

गांवाचे नांव :- कडेल	सजेचे नांव:- कडेल	तालुका:- तळोदा				जिल्हा:- नंदुरबार				जमिन	शासनास भरावी लागणारी अनर्जित रकम / नजराणा / कळोहेक्काची रकमेचा तपशिल	सक्षम प्राधिकार्याचे विक्री परवानगी / शतभंग प्रकरणी आदेश पारित झाले असल्यास त्यांचा क्रमांक व दिनांक	नजराणा व दंड भरल्याची रक्कम व अधिकार अभिलेखात अंमल घेतला आहे काय?	तपासणी अधिकारी व तपासणीचा दिनांक	शेरा	
		भुमापन क्रमांक	भोगवटदाराचे नांव	क्षेत्र हे.आर	आकारणी	जमिन कोणत्या शतोंवर प्रदान करण्यात आली आहे.	जमिन प्रदानाचे आदेश क्रमांक व दिनांक	जमिन ज्या कारणास्तव व निहित केली आहे त्या उपयोगाचे प्रयोजन	निहित केलेल्या प्राधिकरणाचे नांव (उदा. नगरपालिका / ग्रामपंचायत / संस्था / व्यक्ती इ.)							हस्तांतरणास देण्यात सक्षम प्राधिकारी
अ.नं		3	4	5	6	7	8	9	10	11	12	13	14	15	16	
1	मुंबई कुळवर्हीवाट व शेतजमीन अधिनियम 1948 चे कलम 32 ग अन्वये विक्री झालेल्या जमीनी															
2	वेगवेगळ्या इनाम व वतन जमीनी (देवस्थान जमीनी वगळुन)															
3	महाराष्ट्र जमीन महसुल अधिनियम 1966 अंतर्गत विविध योजनेतर्गत प्रदान/अतिक्रमण नियमानुकूल केलेल्या जमीनी (भूमिहीन, शेतमजुर / स्वातंत्र्य सैनिक / मागासवर्गीय / माजी, आजी सैनिक यांना प्रदान जमिनी)															
4	महाराष्ट्र जमीन महसुल अधिनियम 1966 अंतर्गत विविध योजनेतर्गत प्रदान/अतिक्रमण नियमानुकूल केलेल्या जमीनी (गृहनिर्माण संस्था, औद्योगिक आस्थापना, शैक्षणिक संस्था, विशेष वसाहत प्रकल्प इ.)															
5	महाराष्ट्र शेतजमीन कमाल धारणा अधिनियम 1961 अंतर्गत वाटप केलेल्या जमीनी															
6	महानगरपालिका नगरपालिका व विविध प्राधिकरण यांच्या विकास आराखड्यास समाविष्ट असलेल्या जमीनी अथवा ग्रामपंचायतीकडे गुरचरण अथवा इतर प्रयोजनासाठी वर्ग केलेल्या जमीनी															
7	देवस्थान इनाम जमीनी															

गट नं. 3, 4, 11, 15, 16, 22/1, 22/2, 23, 41, 49, 55/अ, 55/1/ब, 55/1/क, 55/2/अ, 66/2/अ, 68/1/अ, 68/2/अ, 82/1, 83/1/अ, 83/2/अ, 84/1, 84/2, 86/1, 86/2, 92, 93, 95/1, 95/2, 98, 103, 113/1/अ, 113/2/अ, 113/2/ब, 120/1/अ, 120/1/ब, 120/2/1, 121, 83/1/ब, 55/2/अ, 83/2/ब, 82/2, 82/3, 66/2/ब, 113/1/ब, 120/2/ब, 68/2/ब, 68/1/ब

निरंक

निरंक

निरंक

निरंक

गट नं. 1, 6, 60, 61, 72/1, 72/2, 73, 74, 75, 76, 81, 85, 89, 97, 95/3, 96, 97, 99, 100, 101, 102, 107, 108, 109, 110, 111, 116, 127, 129


निरंक


गांवाचे नांव :- कडेल	सजेचे नांव:- कडेल		तालुका:- तळोदा			जिल्हा:- नंदुरबार				जमिन	शासनास धरवी लागणारी अनंजित रकम / नजराणा / कब्जेहक्काची रकमेचा तपशिल	सक्षम प्राधिकाऱ्यांचे विक्री परवानगी / शर्तभंग प्रकरणी आदेश पारित झाले असल्यास त्यांचा क्रमांक व दिनांक	नजराणा व दंड भरल्याची रक्कम व अधिकार अभिलेखात अंमल घेतला आहे काय?	तपासणी अधिकारी व तपासणीचा दिनांक	शेरा
	भूमापन क्रमांक	भोगवटदाराचे नांव	क्षेत्र हे.आर	आकारणी	जमिन कोणत्या शर्तीवर प्रदान करण्यात आली आहे.	जमिन प्रदानाचे आदेश क्रमांक व दिनांक	जमिन ज्या कारणास्तव व निहीत केली आहे त्या उपयोगाचे प्रयोजन	निहित केलेल्या प्राधिकरणाचे नांव (उदा. नगरपालिका / ग्रामपंचायत / संस्था / व्यक्ती इ.	जमिन हस्तांतरणास परवानगी देण्यात सक्षम प्राधिकारी						
अ.नं	जमिनीचा प्रकार	भूमापन क्रमांक	भोगवटदाराचे नांव	क्षेत्र हे.आर	आकारणी	जमिन कोणत्या शर्तीवर प्रदान करण्यात आली आहे.	जमिन प्रदानाचे आदेश क्रमांक व दिनांक	जमिन ज्या कारणास्तव व निहीत केली आहे त्या उपयोगाचे प्रयोजन	निहित केलेल्या प्राधिकरणाचे नांव (उदा. नगरपालिका / ग्रामपंचायत / संस्था / व्यक्ती इ.	जमिन हस्तांतरणास परवानगी देण्यात सक्षम प्राधिकारी	शासनास धरवी लागणारी अनंजित रकम / नजराणा / कब्जेहक्काची रकमेचा तपशिल	सक्षम प्राधिकाऱ्यांचे विक्री परवानगी / शर्तभंग प्रकरणी आदेश पारित झाले असल्यास त्यांचा क्रमांक व दिनांक	नजराणा व दंड भरल्याची रक्कम व अधिकार अभिलेखात अंमल घेतला आहे काय?	तपासणी अधिकारी व तपासणीचा दिनांक	शेरा
1	2	3	4	5	6	7	8	9	10	11	12	13	14	15	16
21	महाराष्ट्र जमिन महसूल अधिनियम 1966 चे कलम 20 खाली जिल्हाधिकारी यांनी घोषित केलेल्या जमिनीचा तपशिल उदा. सार्वजनिक रस्ता, उपवन समुद्राचे पात्र, बंदारे, आढ,नाले, कालवे, जलमार्ग याचा तपशिल														
22	भोगवटदार वर्ग-2 म्हणून जिल्हाधिकार्यांनी प्रदान केलेले इमारत भूखंड/ व सत्ता प्रकार जमिनीचा तपशिल														
23	खंडकरी पानी धारण केलेल्या तथापि वाटप होऊन 10 वर्षे पुर्ण न झालेल्या जमिनीचा तपशिल														


निरंक

निरंक

निरंक


11/06/2016


जिल्हा अधिकारी
बोरद


तहसिलदार तळोदा

