



गांवाचे नांव :- तह्यावद	सजेचे नांव:- खरवड		तालुका:- तळोदा				जिल्हा:- नंदुरबार				नजराणा व दंड भरल्याची रक्कम व अधिकार अभिलेखात अंमल घेतला आहे काय?	तपासणी अधिकारी व तपासणीचा दिनांक	शेरा		
	भुमापन क्रमांक	भोगवटदाराचे नांव	क्षेत्र हे.आर	आकारणी	जमिन कोणत्या शतीवर प्रदान करण्यात आली आहे.	जमिन प्रदानाचे आदेश क्रमांक व दिनांक	जमिन ज्या कारणास्तव व निहीत केली आहे त्या उपयोगाचे प्रयोजन	निहित केलेल्या प्राधिकरणाचे नांव (उदा. नगरपालिका / ग्रामपंचायत / संस्था / व्यक्ती इ.	जमिन हस्तांतरणास परवानगी देण्यात सक्षम प्राधिकारी	शासनास भरावी लागणारी अनर्जित रक्कम / नजराणा / कळोहक्काची रक्कमेचा तपशिल				सक्षम प्राधिकार्याचे विक्री परवानगी / शर्तभंग प्रकरणी आदेश पारित झाले असल्यास त्याचा क्रमांक व दिनांक	
अ.नं	2	3	4	5	6	7	8	9	10	11	12	13	14	15	16
8	आदिवासी खातेदाराच्या जमीनी, महाराष्ट्र जमीन महसूल अधिनियम 1966 च्या कलम 36-अ प्रमाणे 17/1, 17/2, 18/1, 36/बै, 37/2, 39/अ, 51/1, 52/1, 52/2, 5/3, 61/2अ, 61/2अ, 66/1, 66/2, 88/1अ, 88/1ब, 88/2अ, 88/2ब, 90/1, 90/2, 90/3, 92, 97/1, 97/2, 97/3, 101/1, 101/2, 102/1, 104, 125, 144/1, 148, 173, 174, 175														
9	महाराष्ट्र पुनर्वसन अधिनियम 1966 च्या कलम 16 अन्वये प्रदान केलेल्या जमीनी														
10	भाडे पट्ट्याने दिलेल्या शासकीय जमीनी														
11	भुदान व ग्रामदान अंतर्गत दिलेल्या जमीनी														
12	महाराष्ट्र खाजगी वने (संपादन) अधिनियम 1975 तसेच महाराष्ट्र शेतजमीन (जमीन धारणेची कमाल मर्यादा) अधिनियम 1961 अन्वये चौकशीसाठी प्रलंबित असलेल्या जमीनी														
13	मुमीधारी हक्कांन्वये प्राप्त झालेल्या जमीनी														
14	महाराष्ट्र जमीन (जमीन धारणेची कमाल मर्यादा) अधिनियम 1961 अंतर्गत कमाल मर्यादेपेक्षा अधिक धारण करण्यास सुट दिलेल्या जमीनी कलम 47														





गांवाचे नांव :- तहदाबद	सजचे नांव:- खरवड			तालुका:- तळोदा			जिल्हा:- नंदुरबार			शसनास भरावी लागणारी अर्नाजित रक्कम / नजराणा / कब्जेहक्काची रक्कमेचा तपशिल	सक्षम प्राधिकाऱ्यांचे विक्री परवानगी / शर्तभंग प्रकरणी आदेश पारित झाले असल्यास त्यांचा क्रमांक व दिनांक	नजराणा व दंड भरल्याची रक्कम व अधिकार अभिलेखात अंमल घेतला आहे काय?	तपासणी अधिकारी व तपासणीचा दिनांक	शेरा	
	भुमापन क्रमांक	भोगवटदाराचे नांव	क्षेत्र हे.आर	आकारणी	जमिन कोणत्या शर्तीवर प्रदान करण्यात आली आहे.	जमिन प्रदानाचे आदेश क्रमांक व दिनांक	जमिन ज्या कारणास्तव व निहात केली आहे त्या उपयोगाचे प्रयोजन	निहित केलेल्या प्राधिकरणाचे नांव (उदा. नगरपालिका / ग्रामपंचायत / संस्था / व्यक्ती इ.	हस्तांतरणास परवानगी देण्यात सक्षम प्राधिकारी						जमिन
1	जमिनीचा प्रकार	3	4	5	6	7	8	9	10	11	12	13	14	15	16
21	महाराष्ट्र जमिन महसुल अधिनियम 1966 चे कलम 20 खाली जिल्हाधिकारी यांनी घोषित केलेल्या जमिनीचा तपशिल उदा. सावजनिक रस्ता, उपवन समुदायाचे पात्र, बंदारे, आढ, नाले, कालवे, जलमार्ग याचा तपशिल														
22	भोगवटदार वार्ग 2 म्हणुन जिल्हाधिकार्यांनी प्रदान केलेले इमारत भुखंड/ व सत्ता प्रकार जमिनीचा तपशिल														
23	खडकरी पानी धारण केलेल्या तथापि वाटप होऊन 10 वर्ष पुर्ण न झालेल्या जमिनीचा तपशिल														


निरंक

निरंक

निरंक

  
 श्री. स. स. शिंदे  
 तळोदा तहसील  
 तळोदा जिल्हा

  
 श्री. स. स. शिंदे  
 तळोदा तहसील

  
 श्री. स. स. शिंदे  
 तळोदा तहसील