

सुधारित गांव नमुना नंबर 1 (क) 1 ते 14

गांवाचे नांव :- चिनोदा	सजचे नांव:- चिनोदा		तालुका:- तळोदा		जिल्हा:- नंदुरबार				जमिन हस्तांतरणास परवानगी देण्यात सक्षम प्राधिकारी	शासनास भरावी लागणारी अनंजित रकम / नजराणा / कच्चेहक्काची रकमेचा तपशिल	सक्षम प्राधिकाऱ्याचे विक्री परवानगी / शर्तभाग प्रकरणी आदेश पारित झाले असल्यास त्यांचा क्रमांक व दिनांक	नजराणा व वंड भरल्याची रक्कम व अधिकार अभिलेखात अंमल घेतला आहे काय?	तपासणी अधिकारी व तपासणीचा दिनांक	शेरा	
	भुमापन क्रमांक	भोगवटदाराचे नांव	क्षेत्र हे.आर.	आकारणी	जमिन कोणत्या शर्तीवर प्रदान करण्यात आली आहे.	जमिन प्रदानाचे आदेश क्रमांक व दिनांक	जमिन ज्या कारणास्तव व निहीत केली आहे त्या उपयोगाचे प्रयोजन	निहित केलेल्या प्राधिकरणाचे नांव (उदा. नगरपालिका / ग्रामपंचायत / संस्था / व्यक्ती इ.							
अ.नं	जमिनीचा प्रकार	3	4	5	6	7	8	9	10	11	12	13	14	15	16
1	मुंबई कुळवहीवट व शेतजमीन अधिनियम 1948 चे कलम 32 ग अन्वये विक्री झालेल्या जमीनी	4, 18/1, 19/2, 23/1, 23/2अ, 53/3, 59/1, 59/2, 62/1, 62/2, 62/3, 41/1ब, 76/1, 76/2, 77/1, 77/2, 78/1, 82/1, 102/1, 102/2अ, 102/2ब, 53/1अ, 53/1ब													
2	वेगवेगळ्या इनाम व वतन जमीनी (वेवस्थान जमीनी वाळुन)														
3	महाराष्ट्र जमीन महसूल अधिनियम 1966 अंतर्गत विविध योजनांतर्गत प्रदान/अतिक्रमण नियमानुसूल केलेल्या जमीनी (मुमहीन, शेतमजूर / स्वातंत्र्य सैनिक / मागासवर्गीय/ मावी, आजी सैनिक यांना प्रदान जमीनी)	11/1, 11/2, 11/3, 13/1अ, 13/1ब, 13/2अ, 13/2ब, 14/1, 14/2, 15/1अ, 15/1ब, 17/1, 17/2, 17/3, 24/1, 30/2, 32/2, 33/1अ, 33/2, 33/3, 47, 51/1अ/1, 51/1ब/1, 51/2अ, 51/2ब, 54/1, 54/2, 51/1अ/2, 51/1ब/2, 80/2, 83/1अ, 83/1ब, 83/1क, 83/1द, 83/2, 92/2, 98/1अ, 98/1ब, 98/क+2अ, 98/क+2ब, 100/1, 100/2, 100/3, 103, 101/2, 100/3ब सर्व नविन शर्तीच्या जमीनी													
4	महाराष्ट्र जमीन महसूल अधिनियम 1966 अंतर्गत विविध योजनांतर्गत प्रदान/अतिक्रमण नियमानुसूल केलेल्या जमीनी (गृहनिर्माण संस्था, औद्योगिक आस्थापना, शैक्षणिक संस्था, विशेष वसाहत प्रकल्प इ.)														
5	महाराष्ट्र शेतजमीन कमाल धारणा अधिनियम 1961 अंतर्गत वाटप केलेल्या जमीनी														
6	महानगरपालिका नगरपालिका व विविध प्राधिकरण यांच्या विकास आराखड्यास समाविष्ट असलेल्या जमीनी अथवा ग्रामपंचायतीकडे गुरचरण अथवा इतर प्रयोजनासाठी वर्ग केलेल्या जमीनी	1/1 1/2 9/1 9/2	ग्रामपंचायत चिनोदा गावठाण ग्रामपंचायत (गुरचरण) स्मशानभूमिसाठी												
7	वेवस्थान इनाम जमीनी														

निरंक

निरंक

निरंक

निरंक

गांवाचे नांव :- चिनोदा	सजेचे नांव:- चिनोदा		तालुका:- तळोदा			जिल्हा:- नंदुरबार			सक्षम प्राधिकाऱ्यांचे विक्री परवानगी / शतभाग प्रकरणी आदेश पारित झाले असल्यास त्याचा क्रमांक व दिनांक	नजराणा व इंड भरल्याची रक्कम व अधिकार अभिलेखात अंमल घेतला आहे काय?	तपासणी अधिकारी व तपासणीचा दिनांक	शेरा			
	भुमान क्रमांक	भोगवटदाराचे नांव	क्षेत्र हे.आर	आकारणी	जमिन कोणत्या शतीवर प्रदान करण्यात आली आहे.	जमिन प्रदानाचे आदेश क्रमांक व दिनांक	जमिन ज्या कारणास्तव व निहित केली आहे त्या उपयोगाचे प्रयोजन	निहित केलेल्या प्राधिकरणाचे नांव (उदा. नगरपालिका / ग्रामपंचायत / संस्था / व्यक्ती इ.					जमिन हस्तांतरणास परवानगी देण्यात सक्षम प्राधिकारी	शासनस भरावी लागणारी अनर्जित रक्कम / नजराणा / कब्जेहक्काची रक्कमेचा तपशिल	
अ.नं	जमिनीचा प्रकार	भुमान क्रमांक	भोगवटदाराचे नांव	क्षेत्र हे.आर	आकारणी	जमिन कोणत्या शतीवर प्रदान करण्यात आली आहे.	जमिन प्रदानाचे आदेश क्रमांक व दिनांक	जमिन ज्या कारणास्तव व निहित केली आहे त्या उपयोगाचे प्रयोजन	निहित केलेल्या प्राधिकरणाचे नांव (उदा. नगरपालिका / ग्रामपंचायत / संस्था / व्यक्ती इ.	जमिन हस्तांतरणास परवानगी देण्यात सक्षम प्राधिकारी	शासनस भरावी लागणारी अनर्जित रक्कम / नजराणा / कब्जेहक्काची रक्कमेचा तपशिल	सक्षम प्राधिकाऱ्यांचे विक्री परवानगी / शतभाग प्रकरणी आदेश पारित झाले असल्यास त्याचा क्रमांक व दिनांक	नजराणा व इंड भरल्याची रक्कम व अधिकार अभिलेखात अंमल घेतला आहे काय?	तपासणी अधिकारी व तपासणीचा दिनांक	शेरा
1	2	3	4	5	6	7	8	9	10	11	12	13	14	15	16


महाराष्ट्र जमिन महसूल अधिनियम 1966 चे कलम 20 खाली जिल्हाधिकारी यांनी घोषित केलेल्या जमिनीचा तपशिल उदा. सार्वजनिक रस्ता, उपवन समुद्राचे पात्र, बंदारे, आढ,नाले, कालवे, जलमार्ग याचा तपशिल


भुखंड क्रमांक, 1, 2, 3, 4, 5, 6, 7, 8, 9, 10, 14, 17, 18, 24, 27, 30, 31, 32, 33, 34, 35, 36, 37, 38, 39, 40, 41, 42, 43, 44, 45, 47, 48, 49/अ, 49/ब, 50, 51/1, 51/2, 52, 53, 54/1, 54/2, 54/3, 54/4, 54/5, 55, 56, 56/1, 56/2, 57/1, 57/2, 58, 59/1, 60/1, 60/2, 61/1+2, 62, 63, 64, 65, 66, 67, 68, 70, 71, 72, 73, 75, 76, 77, 78, 79, 81, 83, 84, 85, 86, 87, 88, 89, 90, 91, 93, 94, 95, 96, 98, 100, 102, 103, 104, 105, 108, 116


प्लॉट क्रमांक, 28, 19, 36/1, 36/2, 7, 28/1, 125, 126, 127, 128, 129, 130, 131, 97, 114, 115, 117, 127, 134, 163, 166, 169, 175, 176, 186, 187, 189, 190, 191, 192, 193, 194, 195, 196, 197, 198, 199, 200, 201, 202, 203, 204, 205, 206, 207, 208, 209, 210, 211, 212, 213, 214, 215, 216, 217, 218,

सन 1965 ते 66, 1,2,3,4,5,6,7,8,9,10,11,12,13,14,15,16,17,18,19,20,21,22,23,24,25,26,27,28,29,30,31,32,33,34,35,36,37,38,39,40,41,42,43

प्लॉट क्रमांक, 1,2,3,4,5,6,7,8,9,10,11,12,13,14,15,16,17,18,19,20,21,22,23,24,25,26,27,28,29,30,31,32,33,34,35,36,98,99,101,102,103,104,105,106,107,108,109,110,111,112


तळोदा
जिल्हाधिकारी
ता. तळोदा जि. नंदुरबार


तळोदा
जिल्हाधिकारी


तळोदा
जिल्हाधिकारी