




| गांवाचे नांव :- तळोदा | | सजेचे नांव:- तळोदा | | तालुका:- तळोदा | | | | जिल्हा:- नंदुरबार | | | | | | | |
|-----------------------|--|--------------------|------------------|----------------|--------|--|--------------------------------------|--|--|---|---|--|---|----------------------------------|------|
| अ.नं | जमिनीचा प्रकार | भुमापन क्रमांक | भोगवटदाराचे नांव | क्षेत्र हे.असर | आकारणी | जमिन कोणत्या शर्तीवर प्रदान करण्यात आली आहे. | जमिन प्रदानाचे आदेश क्रमांक व दिनांक | जमिन ज्या कारणास्तव व निहीत केली आहे त्या उपयोगाचे प्रयोजन | निहित केलेल्या प्राधिकरणाचे नांव (उदा. नगरपालिका / ग्रामपंचायत / संस्था / व्यक्ती इ. | जमिन हस्तांतरणास परवानगी देण्यात सक्षम प्राधिकारी | शासनास भरावी लागणारी अनर्जित रक्कम / नजराणा / कब्जेहक्काची रक्कमेचा तपशिल | सक्षम प्राधिकार्याचे विक्री परवानगी / शर्तभंग प्रकरणी आदेश पारित झाले असल्यास त्यांचा क्रमांक व दिनांक | नजराणा व दंड भरल्याची रक्कम व अधिकार अभिलेखात अंमल घेतला आहे काय? | तपासणी अधिकारी व तपासणीचा दिनांक | शेरा |
| 1 | 2 | 3 | 4 | 5 | 6 | 7 | 8 | 9 | 10 | 11 | 12 | 13 | 14 | 15 | 16 |
| 21 | महाराष्ट्र जमिन महसूल अधिनियम 1966 चे कलम 20 खाली जिल्हाधिकारी यांनी घोषित केलेल्या जमिनीचा तपशिल उदा. सार्वजनिक रस्ता, उपवन समुद्राचे पात्र, बंदारे, आढ,नाले, कालवे, जलमार्ग याचा तपशिल | | | | | | | | निरंक | | | | | | |
| 22 | भोगवटदार वर्ग-2 म्हणून जिल्हाधिकाऱ्यांनी प्रदान केलेले इमारत भूखंड/ ब सत्ता प्रकार जमिनीचा तपशिल | | | | | | | | निरंक | | | | | | |
| 23 | खंडकरी पानी धारण केलेल्या तथापि वाटप होऊन 10 वर्ष पुर्ण न झालेल्या जमिनीचा तपशिल | | | | | | | | निरंक | | | | | | |


 तालुका अधिकारी
 तळोदा नंदुरबार


 मंडळ अधिकारी
 तळोदा


 तहसिलदार तळोदा

| गांवाचे नांव :- तळोदा | | सजेचे नांव:- तळोदा | | तालुका:- तळोदा | | | | जिल्हा:- नंदुरबार | | | | | | | |
|-----------------------|--|--------------------|------------------|----------------|--------|--|--------------------------------------|--|--|---|---|--|---|----------------------------------|------|
| अ.नं | जमिनीचा प्रकार | भुमापन क्रमांक | भोगवटदाराचे नांव | क्षेत्र हे.आर | आकारणी | जमिन कोणत्या शर्तीवर प्रदान करण्यात आली आहे. | जमिन प्रदानाचे आदेश क्रमांक व दिनांक | जमिन ज्या कारणास्तव व निहीत केली आहे त्या उपयोगाचे प्रयोजन | निहित केलेल्या प्राधिकरणाचे नांव (उदा. नगरपालिका / ग्रामपंचायत / संस्था / व्यक्ती इ. | जमिन हस्तांतरणास परवानगी देण्यात सक्षम प्राधिकारी | शासनास भरावी लागणारी अनर्जित रक्कम / नजराणा / कब्जेहक्काची रक्कमेचा तपशिल | सक्षम प्राधिकार्याचे विक्री परवानगी / शर्तभंग प्रकरणी आदेश पारित झाले असल्यास त्यांचा क्रमांक व दिनांक | नजराणा व दंड भरल्याची रक्कम व अधिकार अभिलेखात अंमल घेतला आहे काय? | तपासणी अधिकारी व तपासणीचा दिनांक | शेरा |
| 1 | 2 | 3 | 4 | 5 | 6 | 7 | 8 | 9 | 10 | 11 | 12 | 13 | 14 | 15 | 16 |
| 15 | मुंबई कुळवहिवाट व शर्त जमीन अधिनियम 1948 अंतर्गत खऱ्याखुऱ्या औद्योगिक प्रयोजनार्थ कलम 63(1)(अ) अन्वये खरेदी केलेल्या भोगवटदार वर्ग- चा औद्योगिक वापर सुरु न केलेल्या जमिनीचा तपशिल | | | | | | | | निरंक | | | | | | |
| 16 | मुंबई कुळवहिवाट व शर्त जमीन अधिनियम 1948 अंतर्गत खऱ्याखुऱ्या औद्योगिक प्रयोजनार्थ कलम 63(1)(अ) अन्वये खरेदी केलेल्या भोगवटदार वर्ग- चा औद्योगिक वापर सुरु न केलेल्या जमिनीचा तपशिल | | | | | | | | निरंक | | | | | | |
| 17 | भुमी संपादन अधिनियम 1894 अंतर्गत जमिनी संपादन करून संपादन संस्थकडे वापरविना शिल्लक राहिलेल्या जमिनीचा तपशिल | | | | | | | | निरंक | | | | | | |
| 18 | विविध वतन/इनाम कायदाच निर्मुलन (रद्द) झालेमुळे जमिनी खालसा होऊन सरकार जमा झालेली तथापि मुदतीत मुळ मालकास पुर्नदानित न झालेल्या जमिनीचा तपशिल | | | | | | | | निरंक | | | | | | |
| 19 | महाराष्ट्र जमीन महसूल अधिनियम 1966 अंतर्गत कलम 220 अन्वये | | | | | | | | निरंक | | | | | | |
| 20 | विविध वतन/इनाम कायदाखाली शर्तभंग होऊन सरकार जमा झालेल्या जमिनीचा तपशिल | | | | | | | | निरंक | | | | | | |

| गांवांचे नांव :- तळोदा | | सजेचे नांव:- तळोदा | | तालुका:- तळोदा | | | | जिल्हा:- नंदुरबार | | | | | | | |
|------------------------|--|---|------------------|----------------|--------|--|--------------------------------------|--|--|---|---|--|---|----------------------------------|------|
| अ.नं | जमिनीचा प्रकार | भुमापन क्रमांक | भोगवटदाराचे नांव | क्षेत्र हे.आर | आकारणी | जमिन कोणत्या शर्तीवर प्रदान करण्यात आली आहे. | जमिन प्रदानाचे आदेश क्रमांक व दिनांक | जमिन ज्या कारणास्तव व निहीत केली आहे त्या उपयोगाचे प्रयोजन | निहित केलेल्या प्राधिकरणाचे नांव (उदा. नगरपालिका / ग्रामपंचायत / संस्था / व्यक्ती इ. | जमिन हस्तांतरणास परवानगी देण्यात सक्षम प्राधिकारी | शासनास भरावी लागणारी अनर्जित रक्कम / नजराणा / कब्जेहक्काची रक्कमेचा तपशिल | सक्षम प्राधिकार्याचे विक्री परवानगी / शर्तभंग प्रकरणी आदेश पारित झाले असल्यास त्यांचा क्रमांक व दिनांक | नजराणा व दंड भरल्याची रक्कम व अधिकार अभिलेखात अंमल घेतला आहे काय? | तपासणी अधिकारी व तपासणीचा दिनांक | शेरा |
| 1 | 2 | 3 | 4 | 5 | 6 | 7 | 8 | 9 | 10 | 11 | 12 | 13 | 14 | 15 | 16 |
| 8 | आदिवासी खातेदारांच्या जमीनी, महाराष्ट्र जमीन महसुल अधिनियम 1966 च्या कलम 36-अ प्रमाणे | 43/1, 43/2, 72/1, 78, 79/1अ, 79/1ब, 79/2अ, 79/2ब, 79/2क, 80/1, 86/1, 86/2, 135/1अ, 135/1ब, 135/2, 138, 149/1, 188, 193/1, 201/1/1, 201/1/2, 201/1/3, 201/1/4, 201/2, 205/2, 213/2, 216, 220/1, 220/2, 221, 222/1, 222/2अ, | | | | | | | | | | | | | |
| 9 | महाराष्ट्र पुनर्वसन अधिनियम 1966 च्या कलम 16 अन्वये प्रदान केलेल्या जमीनी | निरंक | | | | | | | | | | | | | |
| 10 | भाडे पट्ट्याने दिलेल्या शासकीय जमिनी | निरंक | | | | | | | | | | | | | |
| 11 | भुदान व ग्रामदान अंतर्गत दिलेल्या जमीनी | निरंक | | | | | | | | | | | | | |
| 12 | महाराष्ट्र खाजगी वने (संपादन) अधिनियम 1975 तसेच महाराष्ट्र शेतजमीन (जमीन धारणेची कमाल मर्यादा) अधिनियम 1961 अन्वये चौकशीसाठी प्रलंबित असलेल्या जमीनी | निरंक | | | | | | | | | | | | | |
| 13 | भुमीधारी हक्कान्वये प्राप्त झालेल्या जमीनी | निरंक | | | | | | | | | | | | | |
| 14 | महाराष्ट्र जमीन (जमीन धारणेची कमाल मर्यादा) अधिनियम 1961 अंतर्गत कमाल मर्यादपेक्षा अधिक धारण करण्यास सुट दिलेल्या जमीनी कलम 47 | निरंक | | | | | | | | | | | | | |

