


सुधारीत गांव नमुना नंबर १ (क)

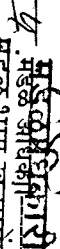
गांव :- जगनी		सजा :- गोरबा				तालुका :- अक्राणी								जिल्हा :- नंदुरबार			
अ.क्र.	जमिनीचा प्रकार	भू-मापन क्रमांक	क्षेत्र	आका रणी	भोववटदाराचे नाव	जमिनी कोणत्या शर्तीवर प्रदान करणेत आली	जमिन प्रदान आदेश क्र. व दि.	जमिन ज्या कारणास्तव निहित केली त्या उपयोगाचे प्रयोजन	निहित केलेल्या नाव	जमिन हस्तांतरणास परवानगी देण्यास सक्षम अधिकारी	शासनास भरावी लागणारी अनर्जित रक्कम (नजराणा)	सक्षम प्रशिकाच्याची विक्री पारित झाले असल्यास त्याचा क्रमांक व दि.	नजराणा व दंड भरणेची रक्कम व अधिकार अंमल घेतला आहे काय ?	तपासणीचा अधिकार व दिनांक	शेरा		
१	मुंबई कळ वडियाट व शेताजमीन अधिनियम १९४८ चे कलम ३२ ग अन्वये विक्री झालेल्या जमीनी	३	४	५	६	७	८	९	१०	११	१२	१३	१४	१५	१६		
१	योगेगळ्या इनाम व वतन जमिन (देवस्थान जमीनी वाळून	निरंक															
२	महाराष्ट्र जमिन महसूल १९६६ अंतर्गत विविध योजनेअंतर्गत प्रदान/अतिक्रमण नियमानुकूल केलेल्या जमिनी (भूमिहिन शेतमजुर, स्वातंत्र्या सैनिक, मागासवर्गीय/माजी, आजी सैनिक यांना प्रदान जमिनी	निरंक															
३	महाराष्ट्र जमिन महसूल अंतर्गत विविध योजने अंतर्गत प्रदान/ अतिक्रमण नियमानुकूल केलेल्या जमिनी (गृह निर्माण संस्था औद्योगिक आस्थापना, शैक्षणिक संस्था, विशेष वसाहत प्रवृत्त लय इ.	निरंक															
४	१ शेत जमिन कमाल धारणा अधिनियम १९६१ अंतर्गत वाटप केलेल्या जमिनी	निरंक															
५	महानगरपालिका, नगरपालिका व विविध प्राधिकरण यांच्या विकास आराखड्यात समाविष्ट असलेल्या जमिनी अथवा ग्रामपंचायतकडे गुरेचरण अथवा इतर प्रयोजनासाठी वर्ग केलेल्या जमिनी	५/१	१.००	-	मसनवट	नयिन शर्त	-	विशेष सावजनािक प्रयोजन	निरंक	निरंक	निरंक	निरंक	निरंक	निरंक	निरंक		
६	देवस्थान इनाम जमिनी	निरंक															


सद्वे क्र. १ ते ११ सर्व आदिवासी खातेदारांचे आहेत.

८	आदिवासी खातेदारांच्या जमिनी, महाराष्ट्र जमिन महसूल अधिनियम १९६६ च्या कलम ३६अ व ३६ प्रमाणे	निरंक
९	महाराष्ट्र पुनर्वसन अधिनियम १९९८ च्या कलम १६ अन्वये प्रदान केलेल्या जमिनी	निरंक
१०	जमिनी	निरंक
११	भूदान व ग्रामदान अंतर्गत दिलेल्या जमिनी	निरंक
१२	महाराष्ट्र खाजगी वने (संपादन) अधिनियम १९७५ तसेच महाराष्ट्र शेत जमिन (जमीन धारणेची कमाल मर्यादा) १९६१ अन्वये चौकशीसाठी प्रलंबित असलेल्या जमिनी	निरंक
१३	भूमीधारी हक्काच्यावे प्राप्त झालेल्या जमिनी	निरंक
१४	महाराष्ट्र शेत जमिन (जमीन धारणेची कमाल मर्यादा) अधिनियम १९६१ अंतर्गत कमाल मर्यादेपेक्षा अधिक धारण करण्यात सूट दिलेल्या जमिनी कलम ४७	निरंक
१५	मॅबुई कळ वडिवाट व शेतजमिन अधिनियम १९४८ अंतर्गत खऱ्याखुऱ्या औद्योगिक प्रयोजनार्थ कलम ६३(१) अ अन्वये खरेदी केलेल्या जमिनीचा १५ वर्षात खऱ्याखुऱ्या औद्योगिक वापर सुरू व केलेल्या जमिनीचा तपशिल	निरंक
१६	मॅबुई कळ वडिवाट व शेत जमीन अधिनियम १९४८ अंतर्गत खऱ्याखुऱ्या औद्योगिक प्रयोजनार्थ कलम ६३(१)(अ) अन्वये खरेदी केलेल्या भोगावटादार वर्ग २चा जमिनीचा ५ वर्षात खऱ्याखऱ्या औद्योगिक वापर सुरू व केलेल्या जमिनीच्या तपशिल	निरंक
१७	भूमि संपादन अधिनियम १८९४ अंतर्गत जमिन संपादित करून संपादन संस्थेकड वापरविना शिल्लू राहिल्या जमिनीचा तपशिल	निरंक

१८	विविध वतन/इनाम कायद्यामध्ये निर्मुलन रद्द झाल्यामुळे जमिनी खालसा होऊन सरकार जमा झालेली तथापी मुदतीत मुळ मालकास पुर्नदानित (रिसेड) न झालेल्या जमिनीचा तपशिल	निरंक
१९	महाराष्ट्र जमिन महसूल अधिनियम १९६६ अंतर्गत कलम २२० अन्वये	निरंक
२०	विविध वतन/इनाम कायद्याखाली शर्तभंग होऊन सरकार जमा झालेल्या जमिनीचा तपशिल	निरंक
२१	महाराष्ट्र जमिन महसूल अधिनियम १९६६ चे कलम २० खिल्लाधिकारी यांना घोषित केलेल्या जमिनीचा तपशिल उदा. सार्वजनिक रस्ता, उषवन, समुद्राचे पात्र, बंदरे, नाले, ओढे, कालवे, जलमार्ग यांचा तपशिल	निरंक
२२	भांगवटादार वर्ग २ म्हणून खिल्लाधिकारी यांनी प्रदान केलेले इमारत भूखंड (ब सत्ता प्रकार) जमिनीचा तपशिल	निरंक
२३	खंडकरी यांनी धारण केलेल्या तथापि वाटप होऊन १० वर्ष पुर्ण न झालेल्या जमिनीचा तपशिल	निरंक




महसूल अधिकारी
मंडळ भाग खुटामोडी
ता. अक्राणी जि. नंदरवार


महसूल अधिकारी अक्राणी