

गांव :- वेलखंडी

सुशारीत गांव नमुना नंबर १ (क)

अ.क्र.	जमिनीचा प्रकार	भू-मापन क्रमांक	क्षेत्र	सजा :- गोरेबा		जमिनी	जमिन प्रदान	जमिन ज्या	ता.क्र. :- अक्राणी	जमिन	शासनस्य भरावी	सक्षम	जिल्हा :- नंदुरबार	तपासणी	शेरा
				आकार रणी	भोगवटदाराचे नाव										
१	मुबई कळ वडिवाट व शेतजमीन अधिनियम १९४८ चे कलम ३२ ग अन्वये चिक्री झालेल्या जमीनी	३	४	५	६	जमिन प्रदान आदेश क्र. व दि.	कारणास्तव निहित केली त्या उपायोगाचे प्रयोजन	विहित केलेल्या अधिकाऱ्याचे नाव उदा. नगरपालिका/ग्राम पंचायत/संस्था/व. एकती इ.	हस्तांतरणास पर्याप्त सक्षम अधिकारी	अनर्जित रक्कम (नजराणा) कच्चेहक्काची रक्कमेचा तपशील	प्रशिक्षाच्याची चिक्री परवानगी/शेतभंग प्रहुरणे आदेश पारित झाले असल्यास त्याचा क्रमांक व दि.	अंमल घेतला आहे काय ?	अधिकार व तपासणीचा दिनांक		
२	वेगवेगळ्या इनाम व वदन जमिन (देवस्थान जमीनी वगळून)														
३	महाराष्ट्र जमिन महसूल १९६६ अंतर्गत विविध योजनेअंतर्गत प्रदान/अतिक्रमण नियमानुकूल केलेल्या जमिनी (भूमिहिन शेतमजुर, स्वातंत्र्या सैनिक, मागासवर्गीय/माजी, आजी सैनिक यांना प्रदान जमिनी)														
४	महाराष्ट्र जमिन महसूल अंतर्गत विविध योजने अंतर्गत प्रदान/ अतिक्रमण नियमानुकूल केलेल्या जमिनी (गृह निर्माण संस्था औद्योगिक आस्थपना, शैक्षणिक संस्था, विशेष वसाहत प्रहुर ल. इ.														
५	१ शेत जमिन कमाल धारणा अधिनियम १९६१ अंतर्गत वाटप केलेल्या जमिनी														
६	महानगरपालिका, नगरपालिका व विविध प्राधिकरण यांच्या विकास आराखड्यात समाविष्ट असलेल्या जमिनी अथवा ग्रामपंचायतकडे गुरेचरण अथवा इतर देवस्थान इनाम जमिनी	२	३.०९	-	सरकारी पट्टीत	नविन शर्त	-	विशेष सार्वजनिक विशेष निरंक	निरंक	निरंक	निरंक	निरंक	निरंक	निरंक	निरंक
७															

निरंक

निरंक

निरंक

निरंक

निरंक

निरंक

निरंक

निरंक

निरंक

निरंक

निरंक

निरंक

निरंक

निरंक

निरंक

निरंक

निरंक

निरंक

निरंक

निरंक

निरंक

निरंक

निरंक

निरंक

निरंक


निरंक


निरंक


अ.क्र. ६ मधील सर्वे क्र. वाळुन बाकी सर्व आदिवासी खातेदारांचे आहेत.

८	आदिवासी खातेदारांच्या जमिनी, महाराष्ट्र जमिन महसूल अधिनियम १९६६ च्या कलम ३६अ व ३६ प्रमाणे		
९	महाराष्ट्र पुनर्वसन अधिनियम १९९ च्या कलम १६ अन्वये प्रदान केलेल्या जमिनी	निरंक	
१०	जमिनी	निरंक	
११	भुदान व ग्रामदान अंतर्गत दिलेल्या जमिनी	निरंक	
१२	महाराष्ट्र खाजगी वने (संपादन) अधिनियम १९७५ तेसेच महाराष्ट्र शेत जमिन (जमीन धारणेची कमाल मर्यादा) १९६३ अन्वये चौकशीसाठी प्रतीबद्ध असलेल्या जमिनी	निरंक	
१३	भुमीधारी हक्काच्या प्राप्ती झालेल्या जमिनी	निरंक	
१४	महाराष्ट्र शेत जमिन (जमीन धारणेची कमाल मर्यादा) अधिनियम १९६३ अंतर्गत कमाल मर्यादेपेक्षा अधिक धारण करण्यात सूट दिलेल्या जमिनी कलम ४७	निरंक	
१५	मुंबई कळ वहिवाट व शेतजमिन अधिनियम १९४८ अंतर्गत खऱ्याखुऱ्या औद्योगिक प्रयोजनार्थ कलम ६३(१) अ अन्वये खरेदी केलेल्या जमिनीचा १५ वर्षांत खऱ्याखुऱ्या औद्योगिक वापर सुरु व केलेल्या जमिनीचा तपशिल	निरंक	
१६	मुंबई कळ वहिवाट व शेत जमिन अधिनियम १९४८ अंतर्गत खऱ्याखुऱ्या औद्योगिक प्रयोजनार्थ कलम ६३(१)(अ) अन्वये खरेदी केलेल्या भोगवटदार वर्ग २चा जमिनीचा ५ वर्षांत खऱ्याखऱ्या औद्योगिक वापर सुरु व केलेल्या जमिनीचा तपशिल	निरंक	
१७	भूमि संपादन अधिनियम १८९४ अंतर्गत जमिन संपादीत करून संपादन संस्थेकड वापराविना शिल्लक राहिल्या जमिनीचा तपशिल	निरंक	

१८	विविध वतन/इनाम कायद्यामध्ने निर्मुलन रद्द झाल्यामुळे जमिनी खालसा होऊन सरकार जमा झालेली तथापी मुदतीत मुळ मालकास पुर्नदानित (रिग्रेड) न झालेल्या जमिनीचा तपशिल	निरंक
१९	महाराष्ट्र जमिन महसूल अधिनियम १९६६ अंतर्गत कलम २२० अन्वये	निरंक
२०	विधिय वतन/इनाम कायद्याखाली शर्तभंग होऊन सरकार जमा झालेल्या जमिनीचा तपशिल	निरंक
२१	महाराष्ट्र जमिन महसूल अधिनियम १९६६ चे कलम २० जिल्हाधिकारी यांना पोषित केलेल्या जमिनीचा तपशिल उदा. सार्वजनिक रस्ता, उखवन, समुद्राचे पात्र, बंदरे, नाले, ओढे, कालवे, जलमार्ग यांचा तपशिल	निरंक
२२	भोगवटदार वर्ग २ म्हणून जिल्हाधिकारी यांनी प्रदान केलेले इमारत भुखंड (ब सत्ता प्रकार) जमिनीचा तपशिल	निरंक
२३	खंडकरी यांनी धारण केलेल्या तथापि याटप होऊन १० वर्ष पूर्ण न झालेल्या जमिनीचा तपशिल	निरंक


महाराष्ट्र


महाराष्ट्र
महल शासकीय
महल शासकीय
महल शासकीय
महल शासकीय


१५६
निरंकालदार अक्राणी