

सुधारित गांव नमुना नंबर १ (क)


गाव:-भादल		सजा:- तीरणमाळ															
अ.क्र.	जमिनीचा प्रकार	भू-मापन क्रमांक	क्षेत्र	आवका रणी	भागवददाराचे नाव	जमिनी कोणत्या शर्तीवर प्रदान करण्यात आली	जमिन प्रदान आदेश क्र. व दि.	जमिन ज्या कारणास्तव निहित केली त्या उद्योगाचे प्रयोजन	तातुका:- अक्राणी	जमिन ज्या विहित केलेल्या प्राधिकरणाचे नाव उदा. नगरपालिका/ग्राम पंचायत/संस्था/व्यक्ती इ.	जमिन हस्तांतरणास परवानगी देण्यास सक्षम अधिकारी	शासनस भवाची लागणारी अनर्जित रक्कम (नजराणा) कजोहक्काची रक्कमेचा तपशिल	सक्षम प्राशिकाच्याची विक्री	नजराणा व दंड भरणेची रक्कम व अधिकार अंमल घेतला आहे काय ?	तपासणी अधिकार व दिनांक	शेरा	
१	मुंबई कळ वडिवाट व शेतजमीन अधिनियम १९४८ चे कलम ३२ ग अन्वये विक्री झालेल्या जमीनी	३	४	५	६	७	८	९	१०	११	१२	१३	१४	१५	१६	१६	
२	वेगवेगळ्या इनाम व वतन जमिन (देवस्थान जमीनी वगळून)																
३	महाराष्ट्र जमिन महसूल १९६६ अंतर्गत विविध योजनेअंतर्गत प्रदान/अतिक्रमण नियमानुकूल केलेल्या जमिनी (भूमिहिन शेतमजुर, स्वातंत्र्या सैनिक, मागासवर्गीय/माजी,आजी सैनिक यांना प्रदान जमिनी)																
४	महाराष्ट्र जमिन महसूल अंतर्गत विविध योजने अंतर्गत प्रदान/ अतिक्रमण नियमानुकूल केलेल्या जमिनी (गृह निर्माण संस्था औद्योगिक आस्थापना, शैक्षणिक संस्था, विशेष वसाहत प्रह्लुत्प इ.																
५	१ शेत जमिन कमाल धारणा अधिनियम १९६१ अंतर्गत वाटप केलेल्या जमिनी																
६	महानगरपालिका,नगरपालिका व विविध प्राधिकरण यांच्या विकास आराखड्यात समाविष्ट असलेल्या जमिनी अथवा ग्रामपंचायतकडे पुरवण अथवा इतर प्रयोजनासाठी वर्ग केलेल्या जमिनी	वन जमिन	१.००	-	मसनवट	नविन शर्त	-	विशेष सार्वजनिक प्रयोजन	निरंक	निरंक	निरंक	निरंक	निरंक	निरंक	निरंक	निरंक	निरंक
७	देवस्थान इनाम जमिनी																


निरंक


अ.क्र. ६ मधील सध्ने क्र. वगळून बाकी सर्व आदिवासी खातेदारांचे आहेत.

८	आदिवासी खातेदारांच्या जमिनी, महाराष्ट्र जमिन महसूल अधिनियम १९६६ च्या कमलम ३६अ व ३६ प्रमाणे	
९	महाराष्ट्र पुनर्वसन अधिनियम १९९९ च्या कलम ३६ अन्वये प्रदान केलेल्या जमिनी	निरंक
१०	जमिनी	निरंक
११	भूदान व ग्रामदान अंतर्गत दिलेल्या जमिनी	निरंक
१२	महाराष्ट्र खाजगी वने (संपादन) अधिनियम १९७५ तेसेच महाराष्ट्र शेत जमिन (जमीन धारणेची कमाल मर्यादा) १९६१ अन्वये चौकशीसाठी प्रतीबद्ध असलेल्या जमिनी	निरंक
१३	भुमीधारी हक्काच्या प्राप्ट झालेल्या जमिनी	निरंक
१४	महाराष्ट्र शेत जमिन (जमीन धारणेची कमाल मर्यादा) अधिनियम १९६१ अंतर्गत कमाल मर्यादेच्या अधिका धारण करण्यात आलेले दिलेल्या जमिनी कलम ४७	निरंक
१५	मुंबई कळ वडियाट व शेतजमिन अधिनियम १९४८ अंतर्गत खऱ्याखुऱ्या औद्योगिक प्रयोजनार्थ कलम ६३(१) अ अन्वये खरेदी केलेल्या जमिनीचा १५ वर्षात खऱ्याखुऱ्या औद्योगिक वापर सुरू व केलेल्या जमिनीचा तपशिल	निरंक
१६	मुंबई कळ वडियाट व शेत जमीन अधिनियम १९४८ अंतर्गत खऱ्याखुऱ्या औद्योगिक प्रयोजनार्थ कलम ६३(१)(अ) अन्वये खरेदी केलेल्या भागावटादार वर्ग २चा जमिनीचा ५ वर्षात खऱ्याखुऱ्या औद्योगिक वापर सुरू व केलेल्या जमिनीचा तपशिल	निरंक

१७	भूमि संपादन अधिनियम १८९४ अंतर्गत जमिन संपादीत करून संपादन संस्थेकड वापराविना शिल्लडू राहिल्या जमिनीचा तपशिल		निरंक
१८	विविध वतन/इनाम कायद्यामध्ये निर्मूलन रद्द झाल्यामुळे जमिनी खालसा होऊन सरकार जमा झालेली तथापी मुदतीत मूळ मालकास पुर्नदानित (रिग्रॅड) न झालेल्या जमिनीचा तपशिल		निरंक
१९	महाराष्ट्र जमिन महसूल अधिनियम १९६६ अंतर्गत कलम २२० अन्वये		निरंक
२०	विविध वतन/इनाम कायद्याखाली शर्तभंग होऊन सरकार जमा झालेल्या जमिनीचा तपशिल		निरंक
२१	महाराष्ट्र जमिन महसूल अधिनियम १९६६ चे कलम २० जिल्हाधिकारी यांना घोषित केलेल्या जमिनीचा तपशिल उदा. सार्वजनिक रस्ता, उपवन, सप्तद्राचे पात्र, बंदरे, नाले, ओढे, कालवे, जलमार्ग यांचा तपशिल		निरंक
२२	भोगावटादार वर्ग २ म्हणून जिल्हाधिकारी यांनी प्रदान केलेले इमारत भूखंड (ब सत्ता प्रकार) जमिनीचा तपशिल		निरंक
२३	खंडकरी यांनी धारण केलेल्या तथापि वाटप होऊन १० वर्ष पुर्ण न झालेल्या जमिनीचा तपशिल		निरंक


राजकीय अधिकारी


मंडळ अधिकारी


महसूलदार अक्राणी