

गाव:- कुसुमवरी

सुधारित गांव नमुना नंबर १ (क)

अ.क्र.	जमिनीचा प्रकार	भू-मापन क्रमांक	क्षेत्र	सजा:- राठीक तम					तातुका:- अक्राणी					विल्का:- नंदुरवार				
				आका रणी	शेतावटदारवाट	जमिनी कोणत्या शर्तीवर प्रदान करणेत आली	जमिन प्रदान आदेश क्र. व दि.	जमिन ज्या कारणास्तव निहित केली त्या उपयोगाचे प्रयोजन	विहित केल्या प्रशिक्षणाचे नाव उदा. नगरपालिका/ग्राम पंचायत/संस्था/व क्वी ई.	जमिन हस्तांतरणास परवानगी देण्यास सक्षम अधिकारी	शासनास भरवी लागणारी अनर्जित रक्कम (नजराणा) कच्चेदेवकाची रक्कमेचा तपशिल	सक्षम प्रशिक्षकाच्या विक्री परवानगी/शर्तभंग प्रहृरणे आदेश पारित झाले असल्यास त्याचा क्रमांक व दि.	नजराणा व रकम व अधिकार उभल घेतला आहे काय ?	तपासणी अधिकार व तपासणीचा दिनांक	शेरा			
१	मुंबई कळ वरिवाट व शेताजमीन अशिनियम १९८८ चे कलम ३२ ग अन्वये विक्री झालेल्या जमिनी	३	४	५	६	७	८	९	१०	११	१२	१३	१४	१५	१६			
२	वेगवेगळ्या इनाम व वतन जमिन (देवस्थान जमीनी वाळून)																	
३	महाराष्ट्र जमिन महसूल १९६६ अंतर्गत विविध योजनेअंतर्गत प्रदान/अतिक्रमण नियमानुकूल केलेल्या जमिनी (भूमिहित शेतमजुर, स्वातंत्र्या सैनिक, मागासवर्गीय/माजी, आजी सैनिक यांना प्रदान जमिनी)																	
४	महाराष्ट्र जमिन महसूल अंतर्गत विविध योजने अंतर्गत प्रदान/ अतिक्रमण नियमानुकूल केलेल्या जमिनी (गृह निर्माण संस्था औद्योगिक आस्थपना, शैक्षणिक संस्था, विशेष वसाहत प्रहृ ल्म इ.)																	
५	१ शेत जमिन कमत धारणा अशिनियम १९६१ अंतर्गत वाटप केलेल्या जमिनी																	
६																		

१ शेत जमिन कमत धारणा अशिनियम १९६१ अंतर्गत वाटप केलेल्या जमिनी

निरंक

निरंक

११/१

०.२२

-

११/१

०.२२

-

११/१


०.२२


-


७	देवस्थान इनाम जमिनी	२/२	५०.१३	-	वन खाते	नविन शर्त	-	विशेष सार्वजनिक प्रयोजन	निरंक	निरंक	निरंक	निरंक	निरंक	निरंक	निरंक	निरंक	निरंक	निरंक	
		२६/१/३	१.२३	-	गाववटण	नविन शर्त	-	विशेष सार्वजनिक प्रयोजन	निरंक	निरंक	निरंक	निरंक	निरंक	निरंक	निरंक	निरंक	निरंक	निरंक	निरंक
		२६/१/२	०.४०	-	मसनवट	नविन शर्त	-	विशेष सार्वजनिक प्रयोजन	निरंक	निरंक	निरंक	निरंक	निरंक	निरंक	निरंक	निरंक	निरंक	निरंक	निरंक
		२५/१	२.०८ पो.खा ०.०५	-	पा.तलाव	नविन शर्त	-	विशेष सार्वजनिक प्रयोजन	निरंक	निरंक	निरंक	निरंक	निरंक	निरंक	निरंक	निरंक	निरंक	निरंक	निरंक
		२८/२	०.९२ पो.खा ०.०३	-	पा.तलाव	नविन शर्त	-	विशेष सार्वजनिक प्रयोजन	निरंक	निरंक	निरंक	निरंक	निरंक	निरंक	निरंक	निरंक	निरंक	निरंक	निरंक
		२७	०.२४	-	पा.तलाव	नविन शर्त	-	विशेष सार्वजनिक प्रयोजन	निरंक	निरंक	निरंक	निरंक	निरंक	निरंक	निरंक	निरंक	निरंक	निरंक	निरंक
८	आदिवासी खातेदारांच्या जमिनी, महाराष्ट्र जमिन महसूल अधिनियम १९६६ च्या कमलम ३६अ व ३६ प्रमाणे	अ.क्र ६ मधील सर्व्हे क्र वगळून उर्वरित सर्व हे आदीवासी खातेदारांची आहेत.																	
		निरंक																	
		निरंक																	
		निरंक																	
९	महाराष्ट्र पुनर्वसन अधिनियम १९९० च्या कलम १६ अन्वये प्रदान केलेल्या जमिनी	निरंक																	
		निरंक																	
१०	जमिनी	निरंक																	
		निरंक																	
११	भूदान व ग्रामदान अंतर्गत दिलेल्या जमिनी	निरंक																	
		निरंक																	
१२	महाराष्ट्र खाजगी वने (संपादन) अधिनियम १९७५ तसेच महाराष्ट्र शेत जमिन (जमीन धारणेची कमाल मर्यादा) १९६१ अन्वये चौकशीसाठी प्रलंबित असलेल्या जमिनी	निरंक																	
		निरंक																	
१३	भूमीधारी हक्कान्वये प्राप्त झालेल्या जमिनी	निरंक																	

१४	<p>महाराष्ट्र शेत जमिन (जमीन धारणेची कमाल मर्यादा) अधिनियम १९६१ अंतर्गत कमाल मर्यादेपेक्षा अधिक धारण करण्यात आलेले जमिनी कलम ४७</p>		निरंक
१५	<p>मुंबई कळ वडिवाट व शेतजमिन अधिनियम १९४८ अंतर्गत खऱ्याखुऱ्या औद्योगिक प्रयोजनार्थ कलम ६३(१) अ अन्वये खरेदी केलेल्या जमिनीचा १५ वर्षात खऱ्याखुऱ्या औद्योगिक वापर सुरू व केलेल्या जमिनीचा तपशिल</p>		निरंक
१६	<p>मुंबई कळ वडिवाट व शेत जमिन अधिनियम १९४८ अंतर्गत खऱ्याखुऱ्या औद्योगिक प्रयोजनार्थ कलम ६३(१)(अ) अन्वये खरेदी केलेल्या भोगवटदार वर्ग २चा जमिनीचा ५ वर्षात खऱ्याखुऱ्या औद्योगिक वापर सुरू व केलेल्या जमिनीच्या तपशिल</p>		निरंक
१७	<p>भूमि संपादन अधिनियम १८९४ अंतर्गत जमिन संपादीत करून संपादन संस्थेकडून वापराविना शिल्लक राहिल्या जमिनीचा तपशिल</p>		निरंक
१८	<p>विशेष वतन/इनाम कायद्यामध्ये निर्मूलन रद्द झाल्यामुळे जमिनी झालेला होऊन सरकार जमा झालेली तथापी मुदतीत मूळ मालकास पुर्नदानित (रिपेड) न झालेल्या जमिनीचा तपशिल</p>		निरंक
१९	<p>महाराष्ट्र जमिन महसूल अधिनियम १९६६ अंतर्गत कलम २२० अन्वये</p>		निरंक
२०	<p>विशेष वतन/इनाम कायद्याखाली शेतभंग होऊन सरकार जमा झालेल्या जमिनीचा तपशिल</p>		निरंक

<p>महाराष्ट्र जमिन महसूल अधिनियम १९६६ चे कलम २० खिल्याधिकारी यांना घोषित केलेल्या जमिनीचा तपशिल उदा. सावर्जनिक रस्ता, उषवन, समुद्राचे पात्र, बंदरे, नाले, ओढे, कालवे, जलमार्ग यांचा तपशिल</p>	<p>निरंक</p>
<p>२२ भोगवट्यादार सर्वां २ म्हणून खिल्याधिकारी यांनी प्रदान केलेले इमारत भुयंड (ब सत्ता प्रकार) जमिनीचा तपशिल</p>	<p>निरंक</p>
<p>२३ खंडकरी यांनी धारण केलेल्या तथापि वाटप होऊन १० वर्ष पूर्ण न झालेल्या जमिनीचा तपशिल</p>	<p>निरंक</p>


 तलाठी
 २६/१२/१९


 मंडळ या अधिकारी
 मंडळ भाग खुंटामोंडी
 ना. अक्राणी जि. नंदरवार


 अक्राणी