

अ.क्र.	जमिनीचा प्रकार	सू.मापन क्रमांक	क्षेत्र	सञ्चा:-तलई		भोगवटदाराचे नाव	जमिनी कोणत्या शतद्वारे प्रदान करणेत आली	जमिन प्रदान आदेश क्र. व दि.	जमिन ज्या कारणास्तव निहित केली त्या उपयोगाचे प्रयोजन	तलुका:- अक्राणी		जमिन हस्तांतरणास परवानगी देण्यास सक्षम अधिकारी	शसनस भरावी लागणारी अनर्जित रक्कम (नजाराणा) कब्जेद्वारे रक्कमेचा तपशिल	सक्षम प्रशिक्षकाच्या विकाशी परवानगी/शतभंगा प्रहुरणे आदेश पारित झाले असल्यास त्याचा क्रमांक व दि.	जिल्हा:- नंदुरवार		
				आकार रणी	१ नाव					विहित केलेल्या अधिकारणाचे नाव उदा. नगरपालिका/ग्रा. पंचायत/संस्था/व. वती इ.	जमिन लागणारी रक्कम				भरणीची रक्कम व अधिकार अंमल घेतला आहे काय ?	तपासणी अधिकार व दिनांक	शेरा
१	मुंबई कळ वहीवट व शेतजमीन अधिनियम १९४८ चे कलम ३२ ग अन्वये विक्री झालेल्या जमीनी	३	४	५	६	७	८	९	१०	११	१२	१३	१४	१५	१६		
२	वेगवेगळ्या इनाम व वतन जमिन (देवस्थान जमीनी वगळून)																
३	महाराष्ट्र जमिन महसूल १९६६ अंतर्गत विविध योजनेअंतर्गत प्रदान/अतिक्रमण नियमानुकूल केलेल्या जमिनी (भूमिहिन शेतमजुर, रगतंत्रा सैनिक, भागासवर्गीय/माजी, आजो सैनिक यांना प्रदान जमिनी																
४	महाराष्ट्र जमिन महसूल अंतर्गत विविध योजने अंतर्गत प्रदान/ अतिक्रमण नियमानुकूल केलेल्या जमिनी (गृह निर्माण संस्था औद्योगिक आस्थापना, शैक्षणिक संस्था, विशेष वसाहत प्रहुरण इ.																
५	१ शेत जमिन कमाल धारणा अधिनियम १९६९ अंतर्गत वाटप केलेल्या जमिनी																
६	महानगरपालिका, नगरपालिका व विविध प्राधिकरण यांच्या विकास आराखड्यात सामाविलेले अन्वयेच्या जमिनी अशा																

निरंक

निरंक

निरंक

निरंक

निरंक

२६

२.४५

०.५५

सरकार

-

विशेष सार्वजनिक प्रयोजन

निरंक

निरंक

निरंक

निरंक

निरंक

निरंक

निरंक

निरंक

१/१ब

०.६०

-

मसनवट

-

विशेष सार्वजनिक प्रयोजन

निरंक

निरंक

निरंक

निरंक

निरंक


निरंक


निरंक


निरंक



१६	मुंबई कळ वडियाट व शेत जमीन अधिनियम १९४८ अंतर्गत खऱ्याखुऱ्या औद्योगिक प्रयोजनार्थ कलम ६३(१)(अ) अन्वये खरेदी केलेल्या भोगवटादार वर्ग २चा जमिनीचा ५ वर्षात खऱ्याखऱ्या औद्योगिक वापर सुरू व केलेल्या जमिनीच्या तपशिल	निरंक
१७	भूमि संपादन अधिनियम १८९४ अंतर्गत जमिन संपादित करून संपादन संस्थेकड वापर्यायिता शिल्लडू राहिल्या जमिनीचा तपशिल	निरंक
१८	विविध वतन/इनाम कायद्यामध्य निर्मूलन रद्द झाल्यामुळे जमिनी खालसा होऊन सरकार जमा झालेली तथापी मुदतीत मूळ मालकास पुर्नदानित (रिमेड) न झालेल्या जमिनीचा तपशिल	निरंक
१९	महाराष्ट्र जमिन महसूल अधिनियम १९६६ अंतर्गत कलम २२० अन्वये	निरंक
२०	विविध वतन/इनाम कायद्याखाली शर्तभंग होऊन सरकार जमा झालेल्या जमिनीचा तपशिल	निरंक
२१	महाराष्ट्र जमिन महसूल अधिनियम १९६६ चे कलम २० जिल्हाधिकारी यांना घोषित केलेल्या जमिनीचा तपशिल उदा. मार्वाजनिक रस्ता, उपवन, समुद्राचे पात्र, बंदरे, नाले, ओढे, कालवे, जलमार्ग यांचा तपशिल	निरंक
२२	भोगवटादार वर्ग २ म्हणून जिल्हाधिकारी यांनी प्रदान केलेले इमारत भूखंड (ब सत्ता प्रकार) जमिनीचा तपशिल	निरंक
२३	खंडकरी यांनी धारण केलेल्या तथापि वाटप होऊन १० वर्ष पुर्ण न झालेल्या जमिनीचा तपशिल	निरंक

  
१५/०७/२०१७

  
मंडळ अधिकारी  
मंडळ भवन, बुधवार, अक्राणी  
ता. अक्राणी जि. नंदरवार

  
१५/०७  
नंदरवार अक्राणी