

अ.क्र.	जमिनीचा प्रकार	भू-मापन क्रमांक	क्षेत्र	सजा:- नलई		भोगवटदाराचे नाव	जमिनी कोणत्या शतीवर प्रदान करण्यात आली	जमिन प्रदान आदेश क्र. व दि.	जमिन ज्या कारणास्तव मिहित केली त्या उद्योगाचे प्रयोजन	तातुका:- अडकाणी		जमिन प्रदान परवानगी देण्यास सक्षम अधिकारी	शासनस भरावी लागणारी अनिश्चित रक्कम (नजराणा) कच्चेहक्काची रक्कमेचा तपशिल	सक्षम शिक्षकाच्याची विक्री परवानगी/शतभंग प्रहारेण आदेश पारित झाले असल्यास त्याचा क्रमांक व दि.	जिल्हा:- नदुरबार		तपासणी अधिकार व तपासणीचा दिनांक	शेरा		
				आका रणी	पे नाव					विहित केलेल्या प्रतिक्रणाचे नाव उदा. नगरपालिका/ग्राम पांचायत/संस्था/व्यक्ती इ.	जमिन लागू				जिल्हा व रेंड व अधिकार अंमल धेतला आहे काय ?	अधिकार व तपासणीचा दिनांक				
१	मुंबई कळ वडियाट व शेतजमीन अधिनियम १९४८ चे कलम ३२ म अन्वये विक्री झालेल्या जमिनी	३	४	५	६	७	८	९	१०	११	१२	१३	१४	१५	१६					
२	भोगवेगळ्या हुनाम व वतन जमिन (देवस्थान जमीनी याळून)																			
३	महाराष्ट्र जमिन महसूल १९६६ अंतर्गत विविध योजनेअंतर्गत प्रदान/अतिक्रमण नियमानुकूल केलेल्या जमिनी (भूमिहिन शेतमजूर, स्वातंत्र्या सैनिक, मागासवर्गीय/माजी आजी सैनिक यांना प्रदान जमिनी																			
४	महाराष्ट्र जमिन महसूल अंतर्गत विविध योजने अंतर्गत प्रदान/ अतिक्रमण नियमानुकूल केलेल्या जमिनी (गृह निर्माण संस्था औद्योगिक आस्थापना, शैक्षणिक संस्था, विशेष वसाहत प्रहृत्य इ.																			
५	१ शेत जमिन कमाल धारणा अधिनियम १९६१ अंतर्गत वाटप केलेल्या जमिनी																			

७ पैकी १ ०.२९

सरकार

०.४२

०.३५

सरकार

निरंक

निरंक

निरंक

निरंक

निरंक

निरंक

निरंक

निरंक

निरंक

निरंक

निरंक

निरंक

निरंक

निरंक

निरंक

निरंक

निरंक

निरंक

निरंक

निरंक

निरंक

निरंक

निरंक

निरंक

निरंक

महानगरपालिका, नगरपालिका व विविध प्राधिकरण यांच्या विकास आराखड्यात समाविष्ट असलेल्या जमिनी अथवा ग्रामपंचायतकडे गुंथरण अथवा इतर प्रयोजनासाठी वर्ग केलेल्या जमिनी


१२ पैकी	२.११	०.४५	सरकार	-	-	विशेष सार्वजनिक प्रयोजन	निरंक	निरंक	निरंक	निरंक	निरंक	निरंक	निरंक	निरंक	निरंक
१६ पैकी	१.००	-	मसमवट	-	-	विशेष सार्वजनिक प्रयोजन	निरंक	निरंक	निरंक	निरंक	निरंक	निरंक	निरंक	निरंक	निरंक
२	१०.२०	-	वन खाते	-	-	विशेष सार्वजनिक प्रयोजन	निरंक	निरंक	निरंक	निरंक	निरंक	निरंक	निरंक	निरंक	निरंक
३१	१८.५३	-	वन खाते	-	-	विशेष सार्वजनिक प्रयोजन	निरंक	निरंक	निरंक	निरंक	निरंक	निरंक	निरंक	निरंक	निरंक
७ पैकी	१.९२	-	पा.तलाव	-	-	विशेष सार्वजनिक प्रयोजन	निरंक	निरंक	निरंक	निरंक	निरंक	निरंक	निरंक	निरंक	निरंक
९२ पैकी	०.३६	-	पा.तलाव	-	-	विशेष सार्वजनिक प्रयोजन	निरंक	निरंक	निरंक	निरंक	निरंक	निरंक	निरंक	निरंक	निरंक
६ पैकी	०.८१	-	पा.तलाव	-	-	विशेष सार्वजनिक प्रयोजन	निरंक	निरंक	निरंक	निरंक	निरंक	निरंक	निरंक	निरंक	निरंक


अ.क्र. ६ मधील सव्हे क्र. वगळून उर्वरित सर्व आदिवासी खातेदारांची आहेत.


७	देवस्थान इनाम जमिनी						निरंक								
८	आदिवासी खातेदारांच्या जमिनी, महाराष्ट्र जमिन महसूल अधिनियम १९६६ च्या कमलम ३६अ व ३६ प्रमाणे						निरंक								
९	महाराष्ट्र पुनर्वसन अधिनियम १९९ च्या कलम १६ अन्वये प्रदान केलेल्या जमिनी						निरंक								
१०	जमिनी						निरंक								
११	शुदान व ग्रामदान अंतर्गत दिलेल्या जमिनी						निरंक								
१२	महाराष्ट्र खाजगी वने (संपादन) अधिनियम १९७५ तसेच महाराष्ट्र शेत जमिन (जमीन धारणीची कमाल मर्यादा) १९६१ अन्वये चौकशीसाठी प्रलंबित असलेल्या जमिनी						निरंक								
१३	भुमीधारी हक्काच्या प्राप्त झालेल्या जमिनी						निरंक								

१४	महाराष्ट्र शेत जमिन (जमीन धारणेची कमाल मर्यादा) अधिनियम १९६१ अंतर्गत कमाल मर्यादेपेक्षा अधिक धारण करण्यात येऊ दिलेल्या जमिनी कलम ४७		निरंक
१५	मुंबई कळ वहिवाट व शेतजमिन अधिनियम १९४८ अंतर्गत खऱ्याखुऱ्या औद्योगिक प्रयोजनार्थ कलम ६३(१) अ अन्वये खरेदी केलेल्या जमिनीचा १५ वर्षात खऱ्याखुऱ्या औद्योगिक वापर सुरु व केलेल्या जमिनीचा तपशिल		निरंक
१६	मुंबई कळ वहिवाट व शेत जमिन अधिनियम १९४८ अंतर्गत खऱ्याखुऱ्या औद्योगिक प्रयोजनार्थ कलम ६३(१)(अ) अन्वये खरेदी केलेल्या भोगवटदार वर्ग २चा जमिनीचा ५ वर्षात खऱ्याखुऱ्या औद्योगिक वापर सुरु व केलेल्या जमिनीचा तपशिल		निरंक
१७	भूमि संपादन अधिनियम १८९४ अंतर्गत जमिन संपादीत करून संपादन संस्थेकड वापरासिना शिल्लक राहिल्या जमिनीचा तपशिल		निरंक
१८	विविध वतन/इनाम कायद्यामध्य निर्मूलन रद्द झाल्यापुढे जमिनी खालसा होऊन सरकार जमा झालेली तथापी मुदतीत मुळ मालकास पुर्नदानित (रिग्रिड) न झालेल्या जमिनीचा तपशिल		निरंक
१९	महाराष्ट्र जमिन महसूल अधिनियम १९६६ अंतर्गत कलम २२० अन्वये		निरंक
२०	विविध वतन/इनाम कायद्याखाली शर्तभंग होऊन सरकार जमा झालेल्या जमिनीचा तपशिल		निरंक

२१	महाराष्ट्र जमिन महसूल अधिनियम १९६६ चे कलम २० खालाधिकारी यांना घोषित केलेल्या जमिनीचा तपशिल जदा सार्वजनिक रस्ता, उपचन, मसुद्राचे पात्र, बंदरे, नाले, ओढे, कालवे, जलमार्ग यांचा तपशिल	निरंक
२२	भोगवटादार वर्ग २ म्हणून खालाधिकारी यांनी प्रदान केलेले इमारत भुयंद (ब सता प्रकार) जमिनीचा तपशिल	निरंक
२३	खंडकरी यांनी धारण केलेल्या तथापि यादप होऊन १० वर्ष पूर्ण न झालेल्या जमिनीचा तपशिल	निरंक


 तलाठी
 धानबाई


 महसूल अधिकाारी
 मंडळ भग खुटामोडी
 ता. अक्राणी जि. नंदरवार


 तलाठी
 अक्राणी