

सुधारित गांव नमुना नंबर १ (क)

गाव:- वेलीआंबा

अ.क्र.	जमिनीचा प्रकार	सजा:- काकरपाटी						तालुका:- अक्राणी						जिल्हा:- नंदुरबार	
		भू-मापन क्रमांक	क्षेत्र	आकार रूमी	भोगवटदारारू. १ नाव	जमिनी कोणत्या शर्तीवर प्रदान करणेत आली	जमिन प्रदान आदेश क्र. व दि.	जमिन ज्या कारणास्तव निहित केली त्या उपयोगाचे प्रयोजन	विहित केलेल्या प्रशिक्षणाचे नाव उदा. नगरपालिका/ग्राम पंचायत/संस्था/व्हा	जमिन हस्तांतरणास परवानगी देण्यास सक्षम अधिकारी	शासनस भरवी लागणारी अनर्जित रकम (नजराणा) कब्जेहक्काची रकमेचा तपशिल	सक्षम प्रशिकायाची विक्री परवानगी/शर्तभंग प्रहू रणे आदेश पारित झाले असल्यास त्याचा क्रमांक व दि.	नजराणा व दंड भरणीची रकम व अधिकार अंमल घेतला आहे काय ?	तपासणी अधिकार व तपासणीचा दिनांक	शेरा
१	मुंबई कळ वडिघाट व शेतजमीन अधिनियम १९४८ चे कलम ३२ ग अन्वये विक्री झालेल्या जमिनी	३	४	५	६	७	८	९	१०	११	१२	१३	१४	१५	१६
२	वेगवेगळ्या इनाम व वतन जमिन (देवस्थान जमीनी वगळून)														
३	महाराष्ट्र जमिन महसूल १९६६ अंतर्गत विविध योजनेअंतर्गत प्रदान/अतिक्रमण नियमानुसूल केलेल्या जमिनी (भूमिहिन शेतमजुर, स्वातंत्र्या सैनिक, भागाववर्गीय/माती, आर्ची सैनिक यांना प्रदान जमिनी)														
४	महाराष्ट्र जमिन महसूल अंतर्गत विविध योजने अंतर्गत प्रदान/ अतिक्रमण नियमानुसूल केलेल्या जमिनी (गृह निर्माण संस्था औद्योगिक आस्थापना, शैक्षणिक संस्था, विशेष वसाहत प्रहू लव इ.)														
५	१ शेत जमिन कमात धारणा अधिनियम १९६१ अंतर्गत वाटप केलेल्या जमिनी														
६	महानगरपालिका, नगरपालिका व विविध प्राधिकरण यांच्या विकास आराखड्यात समाविष्ट असलेल्या जमिनी अथवा ग्रामपंचायतकडे गुरेचरण अथवा इतर प्रयोजनासाठी वर्ग केलेल्या जमिनी														

निरंक

निरंक


निरंक


निरंक


निरंक

७	देवस्थान इनाम जमिनी	निरंक
८	आदिवासी खातेदारांच्या जमिनी, महाराष्ट्र जमिन महसूल अधिनियम १९६६ च्या कमालम ३६अ व ३६ प्रमाणे	सद्वे क्र १,२, व ३ हे आदिवासी खातेदारांचे आहेत.
९	महाराष्ट्र पुनर्वसन अधिनियम १९९ च्या कलम १६, अन्वये प्रदान केलेल्या जमिनी	निरंक
१०	जमिनी	निरंक
११	भूदान व ग्रामदान अंतर्गत दिलेल्या जमिनी	निरंक
१२	महाराष्ट्र खाजगी वने (संपादन) अधिनियम १९७५ तेसेच महाराष्ट्र शेत जमिन (जमीन धारणेची कमाल मर्यादा) १९६१ अन्वये चौकशीसाठी प्रलंबित असलेल्या जमिनी	निरंक
१३	भूमीधारी हक्कान्वये प्राप्त झालेल्या जमिनी	निरंक
१४	महाराष्ट्र शेत जमिन (जमीन धारणेची कमाल मर्यादा) अधिनियम १९६१ अंतर्गत कमाल मर्यादेपेक्षा अधिक धारण करण्यात सूट दिलेल्या जमिनी कलम ४७	निरंक
१५	मुंबई कळ वहिवाट व शेत जमीन अधिनियम १९४८ अंतर्गत खऱ्याखुऱ्या औद्योगिक प्रयोजनार्थ कलम ६३(१) अ अन्वये खरेदी केलेल्या जमिनीचा १५ वर्षात खऱ्याखुऱ्या औद्योगिक वापर सुरु व केलेल्या जमिनीचा तपशिल	निरंक
१६	मुंबई कळ वहिवाट व शेत जमीन अधिनियम १९४८ अंतर्गत खऱ्याखुऱ्या औद्योगिक प्रयोजनार्थ कलम ६३(१)(अ) अन्वये खरेदी केलेल्या भोगावटदार रंग रंगा जमिनीचा ५ वर्षात खऱ्याखुऱ्या औद्योगिक वापर सुरु व केलेल्या जमिनीच्या तपशिल	निरंक

१७	भूमि संपादन अधिनियम १८९६ अंतर्गत जमिन संपादित करून संपादन संस्थेकड वारपाविना शिल्लड राहिल्या जमिनीचा तपशिल		निरंक
१८	विविध वतन/इनाम कायद्यामध्ये निर्मूलन रद्द झाल्यामुळे जमिनी खालसा होऊन सरकार जमा झालेली तथापी मुदतीत मूळ मालकास पुर्नदानित (रिग्ड) न झालेल्या जमिनीचा तपशिल		निरंक
१९	महाराष्ट्र जमिन महसूल अधिनियम १९६६ अंतर्गत कलम २२० अन्वये		निरंक
२०	विविध वतन/इनाम कायदाखाली शतभंग होऊन सरकार जमा झालेल्या जमिनीचा तपशिल		निरंक
२१	महाराष्ट्र जमिन महसूल अधिनियम १९६६ चे कलम २० किल्लाधिकारी याना घोषित केलेल्या जमिनीचा तपशिल उदा. सार्वजनिक रस्ता,उपवन,समुद्राचे पात्र, बंदरे, नाले, ओढे, कालवे, जलमार्ग यांचा तपशिल		निरंक
२२	भोगवटादार वर्ग २ म्हणून किल्लाधिकारी यानी प्रदान केलेले इमारत भुखंड (ब सता प्रकार) जमिनीचा तपशिल		निरंक
२३	खडकरी यानी धारण केलेल्या तथापि वाटप होऊन १० वर्ष पुर्ण न झालेल्या जमिनीचा तपशिल		निरंक


तलाशी अधिकारी
अ. नं. १७
अ. नं. १७


मंडळ अधिकारी
मंडळ भाग खुंटामोंडी
ता. अक्राणी जि. नंदरवार


मंडळ अधिकारी अक्राणी