




७	महानगरपालिका, नगरपालिका व विविध प्राधिकरण यांच्या विकास आराखड्यात समाविष्ट असलेल्या जमिनी अथवा ग्रामपंचायतकडे गुरेचरण अथवा इतर प्रयोजनसाठी वर्ग केलेल्या जमिनी	५९/१५	२०६.४५	-	वन जमिन	नविन शर्त	-	विशेष सार्वजनिक प्रयोजन	निरंक	निरंक	निरंक	निरंक	निरंक	निरंक	निरंक	निरंक	निरंक	
		७/४	०.४०	-	मसनवट	नविन शर्त	-	विशेष सार्वजनिक प्रयोजन	निरंक	निरंक	निरंक	निरंक	निरंक	निरंक	निरंक	निरंक	निरंक	निरंक
		४२	१.०७	-	पा. तलाव	नविन शर्त	-	विशेष सार्वजनिक प्रयोजन	निरंक	निरंक	निरंक	निरंक	निरंक	निरंक	निरंक	निरंक	निरंक	निरंक
		४३ बेबी	०.९७ पो ख ०.०१	-	पा. तलाव	नविन शर्त	-	विशेष सार्वजनिक प्रयोजन	निरंक	निरंक	निरंक	निरंक	निरंक	निरंक	निरंक	निरंक	निरंक	निरंक
अ.क्र ६ मधील सर्व्हे क्र थाळुन उर्वरित सर्व हे आदीवासी खातेदारांची आहेत.																		
८	आदिवासी खातेदारांच्या जमिनी, महाराष्ट्र जमिन महसूल अधिनियम १९६६ च्या कमलम ३६अ व ३६ प्रमाणे																	
९	महाराष्ट्र पुनर्वसन अधिनियम १९९ च्या कलम १६ अन्वये प्रदान केलेल्या जमिनी																	
१०	जमिनी																	
११	भुदान व ग्रामदान अंतर्गत दिलेल्या जमिनी																	
१२	महाराष्ट्र खाजगी वने (संपादन) अधिनियम १९७५ तसेच महाराष्ट्र शेत जमिन (जमीन धारणेची कमाल मर्यादा) १९६१ अन्वये चौकशीसाठी प्रलंबित असलेल्या जमिनी																	
१३	भुमीधारी हक्काच्या प्राच झालेल्या जमिनी																	
१४	महाराष्ट्र शेत जमिन (जमीन धारणेची कमाल मर्यादा) अधिनियम १९६१ अंतर्गत कमाल मर्यादेशेक्षा अधिक धारण करण्यात सूट दिलेल्या जमिनी कलम ४७																	

१५	<p>मुंबई कळ वऱ्हेवाट व शेतजमिन अधिनियम १९४८ अंतर्गत खऱ्याखुऱ्या औदऱ्यागिक प्रयोजनाऱ्य कलम ६३(१) अ अन्वये खरेदी केलेल्या जमिनीचा १५ वर्षात खऱ्याखुऱ्या औदऱ्यागिक वापर सुरु व केलेल्या जमिनीचा तपशिल</p>		निरंक
१६	<p>मुंबई कळ वऱ्हेवाट व शेत जमिन अधिनियम १९४८ अंतर्गत खऱ्याखुऱ्या औदऱ्यागिक प्रयोजनाऱ्य कलम ६३(१)(अ) अन्वये खरेदी केलेल्या भोगवटादार वर्ग २चा जमिनीचा ५ वर्षात खऱ्याखऱ्या औदऱ्यागिक वापर सुरु व केलेल्या जमिनीच्या तपशिल</p>		निरंक
१७	<p>भूमि संपादन अधिनियम १८९४ अंतर्गत जमिन संपादीत करून संपादन संस्थेकड वापराविना शिल्लड राहिल्या जमिनीचा तपशिल</p>		निरंक
१८	<p>विविध वतन/इनाम कायदयामध्ये निर्मूलन रद्द झाल्यामुळे जमिनी खालसा होऊन सरकार जमा झालेली तथापी मुदतीत मुळ मालकास पुर्नदानित (रिशेड) न झालेल्या जमिनीचा तपशिल</p>		निरंक
१९	<p>महाराष्ट्र जमिन महसूल अधिनियम १९६६ अंतर्गत कलम २२० अन्वये</p>		निरंक
२०	<p>विविध वतन/इनाम कायदयाखाली शर्तभंग होऊन सरकार जमा झालेल्या जमिनीचा तपशिल</p>		निरंक
२१	<p>महाराष्ट्र जमिन महसूल अधिनियम १९६६ चे कलम २० खिल्लाधिकारी यांना योक्षित केलेल्या जमिनीचा तपशिल उदा. सार्वजनिक रस्ता, उपवन, समुद्राचे पात्र, बंदरे, नाले, ओढे, कालवे, जलमार्ग यांचा तपशिल</p>		निरंक

<p>भोगवटादार वर्ग २ म्हणून जिल्हाधिकारी यांनी प्रदान केलेले इमारत भुजंड (ब सता प्रकार) जमिनीचा तपशिल</p>	<p>निरंक</p>
<p>खंडकरी यांनी धारण केलेल्या तथापि वाटप होऊन १० वर्ष पूर्ण न झालेल्या जमिनीचा तपशिल</p>	<p>निरंक</p>


 तलाठी
 वी.का.२पाटी


 जिल्हाधिकारी
 मंडळ भाग खुटापोडी
 ना. अक्राणी जि. नंदरबार


 जिल्हाधिकारी
 अक्राणी