

सुधारित गांव नमूना नंबर १ (क)


गाव:- पाडापुंड		सजा:- असली				तालुका:- अक्राणी				जिल्हा:- नंदुरबार					
अ.क्र.	जमिनीचा प्रकार	भू-मापन क्रमांक	क्षेत्र	आकार रणी	भोगाद्वाराचे नाव	जमिनी कोणत्या शतीवर प्रदान करण्यात आली	जमिन प्रदान आदेश क्र. व दि.	जमिन ज्या कारणास्तव जिरित केली त्या उपयोगाचे प्रयोजन	विरहित केल्या नाव	जमिन हस्तांतरणास परवानगी देण्यास सक्षम अधिकारी	शासनास भरावी लागणारी अनर्जित रक्कम (नजाराणा)	सक्षम अधिकार्याची शिकी	नजाराणा व देड व अधिकार अंमल घेतला आहे काय ?	तयारपणी अधिकार व तयारपणीचा दिनांक	शेता
१	मुंबई कळ वडिवाट व शेतजमीन अधिनिचम १९४८ चे कलम ३२ ग अन्वये विक्री झालेल्या जमिनी	३	४	५	६	७	८	९	१०	११	१२	१३	१४	१५	१६
निरंक															
२	वेपरावाळगा इनाम व वतन जमिन (देवस्थान जमिनी घ्याऊन)	निरंक													
३	महाराष्ट्र जमिन महसूल १९६६ अंतर्गत विविध योजनांतर्गत प्रदान/अतिक्रमण नियमानुसार केलेल्या जमिनी (भूमिहित शेतमजुर, स्वातंत्र्या सैनिक, मागासवर्गीय/माजी, आजो सैनिक यांना प्रदान जमिनी)	निरंक													
४	महाराष्ट्र जमिन महसूल अंतर्गत विविध योजनांतर्गत प्रदान/अतिक्रमण नियमानुसार केलेल्या जमिनी (गृह निर्माण संस्था औद्योगिक आस्थापना, शैक्षणिक संस्था, विशेष वसाहत प्रकल्प इ.)	निरंक													
५	१ शेत जमिन कमाल धारणा अधिनियम १९६१ अंतर्गत वाटप केलेल्या जमिनी	निरंक													
		३	०.९३	-	-	न.स.	-	वि.सा. प्रयोजन	सरकारी पडीत	—	—	—	—	—	—
		४/३/ब/१	०.२०	-	-	न.स.	-	वि.सा. प्रयोजन	गावठाण	—	—	—	—	—	—
		१० पैकी	११.८१	-	-	न.स.	-	वि.सा. प्रयोजन	वनखाते अक्राणी	—	—	—	—	—	—
		११	२.६९	-	-	न.स.	-	वि.सा. प्रयोजन	सरकारी पडीत	—	—	—	—	—	—
		१४	२.८२	-	-	न.स.	-	वि.सा. प्रयोजन	सरकारी पडीत	—	—	—	—	—	—
		१८/१/ब/१	०.२०	-	-	न.स.	-	वि.सा. प्रयोजन	गावठाण	—	—	—	—	—	—
		१८/२/ब	०.२०	-	-	न.स.	-	वि.सा. प्रयोजन	गावठाण	—	—	—	—	—	—
		२१	४.०१	-	-	न.स.	-	वि.सा. प्रयोजन	सरकारी पडीत	—	—	—	—	—	—
		२८	२.१२	-	-	न.स.	-	वि.सा. प्रयोजन	सरकारी पडीत	—	—	—	—	—	—


६	महानगरपालिका, नगरपालिका व विविध प्राधिकरण यांच्या विकास आणखड्यात समाविष्ट असलेल्या जमिनी अथवा ग्रामपंचायतकडे गुरेचरण अथवा इतर प्रयोजनासाठी वार्ड केलेल्या जमिनी	२९/१/क	०.३०	-	-	-	न.स.	-	वि.सा. प्रयोजन	गावदाण									
		२९/२/१/ब	०.३०	-	-	-	न.स.	-	वि.सा. प्रयोजन	गावदाण									
		३१/१/ब	०.३०	-	-	-	न.स.	-	वि.सा. प्रयोजन	गावदाण									
		३२/१/अ	०.२०	-	-	-	न.स.	-	वि.सा. प्रयोजन	गावदाण									
		४२	२.२२	०.५०	-	-	न.स.	-	वि.सा. प्रयोजन	सरकारी पडीत									
		४३	१.७४	०.५०	-	-	न.स.	-	वि.सा. प्रयोजन	सरकारी पडीत									
		४४/१	८६.७५	-	-	-	न.स.	-	वि.सा. प्रयोजन	वनखाते अक्रणी									
		४४/२	०.८०	-	-	-	न.स.	-	वि.सा. प्रयोजन	मृत्तनवट									
		४६	०.६७	-	-	-	न.स.	-	वि.सा. प्रयोजन	सरकारी पडीत									
		५१	८.३६	-	-	-	न.स.	-	वि.सा. प्रयोजन	सरकारी पडीत									
		५९	३.७१	०.८५	-	-	न.स.	-	वि.सा. प्रयोजन	सरकारी पडीत									
	६०	३.१३	०.९५	-	-	न.स.	-	वि.सा. प्रयोजन	सरकारी पडीत										
	६२	०.९४	०.२०	-	-	न.स.	-	वि.सा. प्रयोजन	सरकारी पडीत										
	७१	२.३०	०.५५	-	-	न.स.	-	वि.सा. प्रयोजन	सरकारी पडीत										
	७६/१	०.५०	-	-	-	न.स.	-	वि.सा. प्रयोजन	सरकारी पडीत										
	८४/१/अ/५	८६.२८	-	-	-	न.स.	-	वि.सा. प्रयोजन	वनखाते अक्रणी										
७	देवस्थान कुनाम जमिनी आदिवासी खातेदारांच्या जमिनी, महाराष्ट्र जमिनी महसूल अधिनियम १९६६ च्या कलम ३६अ व ३६ प्रमाणे	निरंक																	
८																			
९	महाराष्ट्र पुनर्वसन अधिनियम १९९९ च्या कलम १६ अन्वये प्रदान केलेल्या जमिनी	-	-	-	-	-	-	-	-	-	-	-	-	-	-	-	-	-	-
१०	जमिनी	-	-	-	-	-	-	-	-	-	-	-	-	-	-	-	-	-	-
११	भूदान व ग्रामदान अंतर्गत दिलेल्या जमिनी	-	-	-	-	-	-	-	-	-	-	-	-	-	-	-	-	-	-
	महाराष्ट्र खाजगी वने (संपादन) अधिनियम १९७५ तेसचे महाराष्ट्र शेत जमिन (जमीन धारणेची कमाल मर्यादा) १९६३ अन्वये चौकशीसाठी प्रलंबित असलेल्या जमिनी	-	-	-	-	-	-	-	-	-	-	-	-	-	-	-	-	-	-
१२	भूमीधारी हक्काच्या प्राप्त झालेल्या जमिनी	-	-	-	-	-	-	-	-	-	-	-	-	-	-	-	-	-	-
१३	जमिनी	-	-	-	-	-	-	-	-	-	-	-	-	-	-	-	-	-	-
	महाराष्ट्र शेत जमिन (जमीन धारणेची कमाल मर्यादा) अधिनियम १९६३ अंतर्गत कमाल मर्यादेपेक्षा अधिक धारण करण्यात येऊ दिलेल्या जमिनी कलम ४७	-	-	-	-	-	-	-	-	-	-	-	-	-	-	-	-	-	-


अ.क्र. ६ मधील सर्वे क्र. वाळुन जरीत सर्व खातेदार हे आदिवासी आहेत.

(Handwritten signature)

२३	खंडकरी यांनी धारण केलेल्या तथापि वाटप होऊन १० वर्ष पूर्ण न झालेल्या जमिनीचा तपशिल	—	—	—	—	—	—	—	—	—	—	—	—	—	—	—	—	—	—
----	---	---	---	---	---	---	---	---	---	---	---	---	---	---	---	---	---	---	---

तलाठी 
 वाटप


 मंडळ अधिकारी
 मंडळ भाग खुंटामोंडी
 ता. अक्काणी जि. नंदरवार


 मंडळ अधिकारी अक्काणी