




क्र.सं.	देवस्थान इनाम जमिनी	१४	१०.७८	-	नविन शर्त	वनखात	-	-	-	-	-	-	-	-	-	-	-
		७	७.३७	-	नविन शर्त	सरकारी पड्डित	-	-	-	-	-	-	-	-	-	-	-
६	आदिवासी खातेदारांच्या जमिनी, महाराष्ट्र जमिन महसूल अधिनियम १९६६ च्या कमलम ३६अ व ३६ प्रमाणे	४५	३.३२	०.५०	नविन शर्त	सरकारी पड्डित	-	-	-	-	-	-	-	-	-	-	-
		२९/२	२.२४	०.५५	नविन शर्त	सरकारी पड्डित	-	-	-	-	-	-	-	-	-	-	-
		५९	६.०९	-	नविन शर्त	सरकारी पड्डित	-	-	-	-	-	-	-	-	-	-	-
		१/१/१	०.८४	-	नविन शर्त	गावठाण	-	-	-	-	-	-	-	-	-	-	-
८	महाराष्ट्र पुनर्वसन अधिनियम १९९९ च्या कलम १६ अन्वये प्रदान केलेल्या जमिनी	१५/१/अ	०.०७	-	नविन शर्त	पाझर तलाव	-	-	-	-	-	-	-	-	-	-	-
		१५/२/अ	०.४३	-	नविन शर्त	पाझर तलाव	-	-	-	-	-	-	-	-	-	-	-
निरंक																	
अनु क्रमांक ६ वगळून उर्वरित सर्वे क्रमांक आदिवासी खातेदारांचे नावे आहेत.																	
९	महाराष्ट्र पुनर्वसन अधिनियम १९९९ च्या कलम १६ अन्वये प्रदान केलेल्या जमिनी	निरंक															
१०	जमिनी	निरंक															
११	भुदान व ग्रामदान अंतर्गत दिलेल्या जमिनी	निरंक															
१२	महाराष्ट्र खाजगी वने (संपादन) अधिनियम १९७५ तसेच महाराष्ट्र शेत जमिन (जमीन धारणेची कमाल मर्यादा) १९६३ अन्वये चौकशीसाठी प्रलंबित असलेल्या जमिनी	निरंक															
१३	भूमिधारी हक्काच्या प्राप्त झालेल्या जमिनी	निरंक															
१४	महाराष्ट्र शेत जमिन (जमीन धारणेची कमाल मर्यादा) अधिनियम १९६३ अंतर्गत कमाल मर्यादेपेक्षा अधिक धारण करण्यात सुट दिलेल्या जमिनी कलम ४७	निरंक															

१५	<p>मुंबई कळ वहिवाट व शेतजमिन अधिनियम १९४८ अंतर्गत खऱ्याखुऱ्या औद्योगिक प्रयोजनार्थ कलम ६३(१) अ अन्वये खरेदी केलेल्या जमिनीचा वर्षात खऱ्याखुऱ्या औद्योगिक वापर सुरू व केलेल्या जमिनीचा तपशिल</p>		निरंक
१६	<p>मुंबई कळ वहिवाट व शेत जमीन अधिनियम १९४८ अंतर्गत खऱ्याखुऱ्या औद्योगिक प्रयोजनार्थ कलम ६३(१)(अ) अन्वये खरेदी केलेल्या भोगवट्यादार वर्ग २चा जमिनीचा ५ वर्षात खऱ्याखऱ्या औद्योगिक वापर सुरू व केलेल्या जमिनीचा तपशिल</p>		निरंक
१७	<p>भूमि संपादन अधिनियम १८९४ अंतर्गत जमिन संपादीत करून संपादन संस्थेकड वापरार्थिना शिल्लू राहिल्या जमिनीचा तपशिल</p>		निरंक
१८	<p>विविध वतन/इनाम कायद्यामध्ये निर्मूलन रद्द झाल्यामुळे जमिनी खालसा होऊन सरकार जमा झालेली तथापी मुदतीत मुळ मालकास पुनर्दानित (रिप्रेड) न झालेल्या जमिनीचा तपशिल</p>		निरंक
१९	<p>महाराष्ट्र जमिन महसूल अधिनियम १९६६ अंतर्गत कलम २२० अन्वये</p>		निरंक
२०	<p>विविध वतन/इनाम कायद्याखाली शेतभंग होऊन सरकार जमा झालेल्या जमिनीचा तपशिल</p>		निरंक

२१	<p>महाराष्ट्र जमिन महसूल अधिनियम १९६६ चे कलम २० खिल्लाधिकारी यांना घोषित केलेल्या जमिनीचा तपशिल उदा. सार्वजनिक रस्ता, उपायन, समुद्राचे पात्र, बंदरे, नाले, ओढे, कालवे, जलमार्ग यांचा तपशिल</p>	निरंक
२२	<p>भोगवटादार वर्ग २ म्हणून खिल्लाधिकारी यांनी प्रदान केलेले इमारत भूखंड (ब सत्ता प्रकार) जमिनीचा तपशिल</p>	निरंक
२३	<p>अडकरी यांनी धारण केलेल्या तथापि वाटप होऊन १० वर्ष पुर्ण न झालेल्या जमिनीचा तपशिल</p>	निरंक

तलाठी

 तलाठी



मुहम्मद भिकाारी
 मंडळ भग खुटापोंडी
 ता. अक्राणी जि. नंदरवार



 तलाठीदार अक्राणी


क्र.सं.	देवस्थान इनाम जमिनी	निरंक											
		१४	१०.७८	-	नविन शर्त	वनखाते	-	-	-	-	-		
८	आदिवासी खातेदारांच्या जमिनी, महाराष्ट्र जमिन महसूल अधिनियम १९६६ च्या कमलम ३६अ व ३६ प्रमाणे	७	७.३७	-	नविन शर्त	सरकारी पड्डित	-	-	-	-	-	-	-
		४५	३.३२	०.५०	नविन शर्त	सरकारी पड्डित	-	-	-	-	-	-	-
		२९/२	२.२४	०.५५	नविन शर्त	सरकारी पड्डित	-	-	-	-	-	-	-
		५९	६.०९	-	नविन शर्त	सरकारी पड्डित	-	-	-	-	-	-	-
		१/१/१	०.८४	-	नविन शर्त	गावठाण	-	-	-	-	-	-	-
		१५/१/अ	०.०७	-	नविन शर्त	पाझर तलाव	-	-	-	-	-	-	-
		१५/२/अ	०.४३	-	नविन शर्त	पाझर तलाव	-	-	-	-	-	-	-
		निरंक											
		अनु क्रमांक ६ वाळून उर्वरित सर्व्हे क्रमांक आदिवासी खातेदाराचे नावे आहेत.											
		९	महाराष्ट्र पुनर्वसन अधिनियम १९९९ च्या कलम १६ अन्वये प्रदान केलेल्या जमिनी	निरंक									
१०	जमिनी	निरंक											
११	भुदान व ग्रामदान अंतर्गत दिलेल्या जमिनी	निरंक											
१२	महाराष्ट्र खाजगी वने (सांघान) अधिनियम १९७५ तसेच महाराष्ट्र शेत जमिन (जमीन धारणेची कमाल मर्यादा) १९६१ अन्वये चौकशीसाठी प्रलंबित असलेल्या जमिनी	निरंक											
१३	भुमीधारी हक्कान्वये प्राप्त झालेल्या जमिनी	निरंक											
१४	महाराष्ट्र शेत जमिन (जमीन धारणेची कमाल मर्यादा) अधिनियम १९६१ अंतर्गत कमाल मर्यादेपेक्षा अधिक धारण करण्यात सूट दिलेल्या जमिनी कलम ४७	निरंक											

१५	<p>मुंबई कळ वडिवट व शेतजमिन अधिनियम १९४८ अंतर्गत ख्याखुच्या औद्योगिक प्रयोजनार्थ कलम ६३(१) अन्वये खरेदी केलेल्या जमिनीचा १५ वर्षात ख्याखुच्या औद्योगिक वापर सुरु व केलेल्या जमिनीचा संपादित</p>		निरंक
१६	<p>मुंबई कळ वडिवट व शेत जमिनी अधिनियम १९४८ अंतर्गत ख्याखुच्या औद्योगिक प्रयोजनार्थ कलम ६३(१)(अ) अन्वये खरेदी केलेल्या भोगवटदार वर्ग २चा जमिनीचा ५ वर्षात ख्याखुच्या औद्योगिक वापर सुरु व केलेल्या जमिनीच्या तपशिल</p>		निरंक
१७	<p>भूमि संपादन अधिनियम १८९४ अंतर्गत जमिन संपादीत करून संपादन संस्थेकड वापरार्थिना शिल्लडू राहिल्या जमिनीचा तपशिल</p>		निरंक
१८	<p>विविध वतन/इनाम कायद्यामखे निर्मुलन रद्द झाल्यामुळे जमिनी खालसा होऊन सरकार जमा झालेली तथापी मुदतीत मूळ मालकास पुनर्वापित (रिसेड) न झालेल्या जमिनीचा तपशिल</p>		निरंक
१९	<p>महाराष्ट्र जमिन महसूल अधिनियम १९६६ अंतर्गत कलम २२० अन्वये</p>		निरंक
२०	<p>विविध वतन/इनाम कायद्याखाली शर्तभाा होऊन सरकार जमा झालेल्या जमिनीचा तपशिल</p>		निरंक

२१	<p>महाराष्ट्र जमिन महसूल अधिनियम १९६६ चे कलम २० खिलहाधिकारी यांना घोषित केलेल्या जमिनीचा तपशिल उदा. सार्वजनिक रस्ता, उपवन, समुद्राचे पात्र, बंदरे, नाले, ओढे, कालवे, जलमार्ग यांचा तपशिल</p>	निरंक
२२	<p>भोगावटार वर्ग २ म्हणून खिलहाधिकारी यांनी प्रदान केलेले इमारत भूखंड (ब ससा प्रकार) जमिनीचा तपशिल</p>	निरंक
२३	<p>खंडकरी यांनी धारण केलेल्या तथापि चाटप होऊन १० वर्ष पूर्ण न झालेल्या जमिनीचा तपशिल</p>	निरंक

तलाठी

 मनाली ३१


मुद्रकशिकारी
 मंडळ भाग खुंटाभांडी
 ता. अक्राणी जि. नंदरवार


 मुद्रकशिकारी
 मंडळ भाग खुंटाभांडी
 ता. अक्राणी जि. नंदरवार