




७	देवस्थान डग्राम जमिनी	१२/३	१.७३	०.२५	नविन शर्त	सरकारी पडीत	-	-	-	-	-	-	-	-	-	-	-
		६७ पै	३.५२	-	नविन शर्त	सरकारी पडीत	-	-	-	-	-	-	-	-	-	-	-
निरंक																	
८	आदिवासी खातेदाराच्या जमिनी, महाराष्ट्र जमिन महसूल अधिनियम १९६६ च्या कमलम ३६अ व ३६ प्रमाणे	अनु क्रमांक ६ वागळून उर्वरित सध्दे क्रमांक आदिवासी खातेदाराचे नावे आहेत.															
		निरंक															
९	महाराष्ट्र पुनर्वसन अधिनियम १९९९ च्या कलम १६ अन्वये प्रदान केलेल्या जमिनी	निरंक															
		निरंक															
१०	जमिनी	निरंक															
		निरंक															
११	भुदान व ग्रामदान अंतर्गत दिलेल्या जमिनी	निरंक															
		निरंक															
१२	महाराष्ट्र खाजगी वने (संपादन) अधिनियम १९७५ तेसेच महाराष्ट्र शेत जमिन (जमीन धारणेची कमल मर्यादा) १९६३ अन्वये चौकशीसाठी प्रलंबित असलेल्या जमिनी	निरंक															
		निरंक															
१३	भूमीधारी हक्काच्या प्राप्त झालेल्या जमिनी	निरंक															
		निरंक															
१४	महाराष्ट्र शेत जमिन (जमीन धारणेची कमल मर्यादा) अधिनियम १९६३ अंतर्गत कमल मर्यादेपेक्षा अधिक धारण करण्यात सूट दिलेल्या जमिनी कलम ४७	निरंक															
		निरंक															
१५	मंबई कळ वशिवाट व शेतजमिन अधिनियम १९४८ अंतर्गत खऱ्याच्या औद्योगिक प्रयोजनार्थ कलम ६३(१) अ अन्वये खरेदी केलेल्या जमिनीचा १५ वर्षात खऱ्याच्या औद्योगिक वापर सुरु व केलेल्या जमिनीचा तपशिल	निरंक															
		निरंक															

१६	<p>मंजूर्ड कळ वाड्याट व शेत जमीन अधिनियम १९४८ अंतर्गत खऱ्याखुऱ्या औदयोगिक प्रयोजनार्थ कलम ६३(१)(अ) अन्वये खरेदी केलेल्या भोगावटदार वर्ग २चा जमिनीचा ५ वर्षात खऱ्याखऱ्या औदयोगिक वापर सुरु व केलेल्या जमिनीच्या तपशिल</p>		निरंक
१७	<p>भूमि संपादन अधिनियम १८९४ अंतर्गत जमिन संपादीत करून संपादन संस्थेकड वापरविना शिल्लडू राहिल्या जमिनीचा तपशिल</p>		निरंक
१८	<p>विशिष्य वतन/इनाम कायद्यामध्यं निर्मूलन रद्द झाल्यामुळे जमिनी खालसा होऊन सरकार जमा झालेली तथापी मुदतीत मुळ मालकास पुर्नदांनित (रिग्रॅड) न झालेल्या जमिनीचा तपशिल</p>		निरंक
१९	<p>महाराष्ट्र जमिन महसूल अधिनियम १९६६ अंतर्गत कलम २२० अन्वये</p>		निरंक
२०	<p>विशिष्य वतन/इनाम कायद्याखाली शतभंग होऊन सरकार जमा झालेल्या जमिनीचा तपशिल</p>		निरंक
२१	<p>महाराष्ट्र जमिन महसूल अधिनियम १९६६ चे कलम २० जिल्हाधिकारी यांना घोषित केलेल्या जमिनीचा तपशिल उदा.सार्वजनिक रस्ता,उपवन,समुद्राचे पात्र,बंदरे, नाले,ओढे,कालवे, जलमार्ग याचा तपशिल</p>		निरंक
२२	<p>भोगावटदार वर्ग २ म्हणून जिल्हाधिकारी यांनी प्रदान केलेले इमारत भुजड (ब सत्ता प्रकार) जमिनीचा तपशिल</p>		निरंक

२३ शुद्धकरी यांनी धारण केलेल्या तथापि वाटप होऊन १० वर्षे पूर्ण न झालेल्या जमिनीचा तपशिल	निरंक
--	-------


तलाठी
कामिवा


सहकाशिका
मंडळ भाग खुटापोंडी
ता. अक्राणी जि. नंदरवार


नरसिंगराव अक्राणी