


सुधारित गांव नमुना नंबर १ (क)


गाव:- चुलवड		सजा:- चुलवड				तालुका:- अक्राणी		जिल्हा:- नंदुरबार							
अ.क्र.	जमिनीचा प्रकार	भू-मापन क्रमांक	क्षेत्र	आका रणी	भोगवटद्वाराचे नाव	जमिनी कोणत्या शर्तीवर प्रदान करण्यात आली	जमिन प्रदान आदेश क्र. व दि.	जमिन ज्या कारणास्तव निहित केली त्या उद्योगाचे प्रयोजन	विवहित केलेल्या प्रतिकरणाचे नाव उदा. नगरपालिका/ग्राम पंचायत/संस्था/व्यक्ती इ.	जमिन हस्तांतरणास परवानगी देण्यास सक्षम अधिकारी	शासनास भरावी लागणारी अनर्जित रक्कम (नजराणा) कजोहक्काची रक्कमेचा तपशिल	सक्षम प्रशिक्षकाच्या विक्री परवानगी/शर्तभंग प्रकरणे आदेश पारित झाले असल्यास त्याचा क्रमांक व दि.	नजराणा व देंड व अधिकार अंमल घेतला आहे काय ?	तपासणीचा दिनांक	शेरा
१	मुंबई कळ वडिवाट व शेतजमीन अधिनियम १९४८ चे कलम ३२ ग अन्वये विक्री झालेल्या जमिनी	३	४	५	६	७	८	९	१०	११	१२	१३	१४	१५	१६
२	वेगवेगळ्या इनाम व वतन जमिन (देवस्थान जमिनी वाढवून)	निरंक													
३	महाराष्ट्र जमिन महसूल १९६६ अंतर्गत विविध योजनेअंतर्गत प्रदान/अतिक्रमण नियमानुकूल केलेल्या जमिनी (भूमिहित शेतमजुर, स्वातंत्र्या सैनिक, मागासवर्गीय/माजी, आजी सैनिक यांना प्रदान जमिनी)	निरंक													
४	महाराष्ट्र जमिन महसूल अंतर्गत विविध योजने अंतर्गत प्रदान/ अतिक्रमण नियमानुकूल केलेल्या जमिनी (गृह निर्माण संस्था औद्योगिक आस्थापना, शैक्षणिक संस्था, विशेष वसाहत प्रकल्प इ.)	एकूण (२)	१.४८	१३७५.००	-	नविन शर्त	-	वाणिज्य प्रयोजनार्थ वापर	-	मा. जिल्हाधिकारी नंदुरबार	-	-	होय	-	-
५	१ शेत जमिन कमात धारणा अधिनियम १९६१ अंतर्गत वाटप केलेल्या जमिनी	निरंक													
६	महानगरपालिका, नगरपालिका व विविध प्राधिकरण यांच्या विकास आराखड्यात समाविष्ट असलेल्या जमिनी अथवा ग्रामपंचायतकडे गुरेचरण अथवा इतर प्रयोजनासाठी वर्ग केलेल्या जमिनी	९८/२	०.८०	-	-	नविन शर्त	-	मसानवट	-	-	-	-	-	-	-


७	देवस्थान इनाम जमिनी	५३/१	४४.०५	-	-	-	नविन शर्त	-	वनछाते	-	-	-	-	-	-	-	-	-
		८६/२	२४.२२	-	-	-	नविन शर्त	-	वनछाते	-	-	-	-	-	-	-	-	-
		२९.४०	७.४६	-	-	-	नविन शर्त	-	सरकारी पडीत	-	-	-	-	-	-	-	-	-
		४४	१.६१	-	-	-	नविन शर्त	-	सरकारी पडीत	-	-	-	-	-	-	-	-	-
		४५	२.९६	-	-	-	नविन शर्त	-	सरकारी पडीत	-	-	-	-	-	-	-	-	-
		५८	०.३४	-	-	-	नविन शर्त	-	सरकारी पडीत	-	-	-	-	-	-	-	-	-
		७४/१	०.८५	-	-	-	नविन शर्त	-	सरकारी पडीत	-	-	-	-	-	-	-	-	-
		७९/१	१.५०	-	-	-	नविन शर्त	-	सरकारी पडीत	-	-	-	-	-	-	-	-	-
		८१	३.७२	-	-	-	नविन शर्त	-	सरकारी पडीत	-	-	-	-	-	-	-	-	-
		२२/१/२	०.७५	-	-	-	नविन शर्त	-	पाझर तलाव	-	-	-	-	-	-	-	-	-
		२४/१/२	०.३०	-	-	-	नविन शर्त	-	पाझर तलाव	-	-	-	-	-	-	-	-	-
		१८/३	०.२१	-	-	-	नविन शर्त	-	पाझर तलाव	-	-	-	-	-	-	-	-	-
		३३/४	०.२६	-	-	-	नविन शर्त	-	पाझर तलाव	-	-	-	-	-	-	-	-	-
५३/६	०.४१	-	-	-	नविन शर्त	-	पाझर तलाव	-	-	-	-	-	-	-	-	-		
५६/२	०.२७	-	-	-	नविन शर्त	-	पाझर तलाव	-	-	-	-	-	-	-	-	-		
५६/१/५	०.६८	-	-	-	नविन शर्त	-	पाझर तलाव	-	-	-	-	-	-	-	-	-		
५६/१/६	०.३०	-	-	-	नविन शर्त	-	पाझर तलाव	-	-	-	-	-	-	-	-	-		
६०/२	१.०५	-	-	-	नविन शर्त	-	पाझर तलाव	-	-	-	-	-	-	-	-	-		
६१/४	०.२०	-	-	-	नविन शर्त	-	पाझर तलाव	-	-	-	-	-	-	-	-	-		
५७/२	१.४०	-	-	-	नविन शर्त	-	पाझर तलाव	-	-	-	-	-	-	-	-	-		
६७/३	०.२०	-	-	-	नविन शर्त	-	पाझर तलाव	-	-	-	-	-	-	-	-	-		
६	देवस्थान इनाम जमिनी	निरंक																
८	आदिवासी खातेदारांच्या जमिनी, महाराष्ट्र जमिन महसूल अधिनियम १९६६ च्या कमलम ३३अ व ३६ प्रमाणे	अनु क्रमांक ६ वगळून उर्वरित सर्वे क्रमांक आदिवासी खातेदाराचे नावे आहेत.																
		निरंक																
९	महाराष्ट्र पुनर्वसन अधिनियम १९९ च्या कलम १६, अन्वये प्रदान केलेल्या जमिनी	निरंक																
		निरंक																
१०	जमिनी	निरंक																
११	भुदान व ग्रामदान अंतर्गत दिलेल्या जमिनी	निरंक																

१२	<p>महाराष्ट्र खाजगी वने (संपादन) अधिनियम १९७५, तेसेच महाराष्ट्र शेत जमिन (जमीन धारणेची कमाल मर्यादा) १९६१ अन्वये चौकशीसाठी प्रलंबित असलेल्या जमिनी</p>		निरंक
१३	<p>भुमीपारी हक्काच्या प्राल झालेल्या जमिनी</p>		निरंक
१४	<p>महाराष्ट्र शेत जमिन (जमीन धारणेची कमाल मर्यादा) अधिनियम १९६१ अंतर्गत कमाल मर्यादेवृक्षा अधिक धारण करण्यात सूट दिलेल्या जमिनी कलम ४७</p>		निरंक
१५	<p>मुंबई कळ वहिवाट व शेतजमिन अधिनियम १९४८ अंतर्गत खऱ्याखुऱ्या औद्योगिक प्रयोजनार्थ कलम ६३(१) अ अन्वये खरेदी केलेल्या जमिनीचा १५ वर्षात खऱ्याखुऱ्या औद्योगिक वापर सुरु व केलेल्या जमिनीचा तपशिल</p>		निरंक
१६	<p>मुंबई कळ वहिवाट व शेत जमीन अधिनियम १९४८ अंतर्गत खऱ्याखुऱ्या औद्योगिक प्रयोजनार्थ कलम ६३(१)(अ) अन्वये खरेदी केलेल्या भागवदावार वर्ग २चा जमिनीचा ५ वर्षात खऱ्याखुऱ्या औद्योगिक वापर सुरु व केलेल्या जमिनीचा तपशिल</p>		निरंक
१७	<p>भूमि संपादन अधिनियम १८९४ अंतर्गत जमिन संपादित करून संपादन संस्थेकड वापराविना शिल्लक राहिल्या जमिनीचा तपशिल</p>		निरंक

१८	विशिष वतन/इनाम कायदयामध्ये निर्मुलन रद्द झाल्यामुळे जमिनी खालसा होऊन सरकार जमा झालेली तथापी मुदतीत मुळ मालकाम पुनर्दानित (रिसेड) न झालेल्या जमिनीचा तपशिल	निरंक
१९	महाराष्ट्र जमिन महसूल अधिनियम १९६६ अंतर्गत कलम २२० अन्वये	निरंक
२०	विशिष वतन/इनाम कायदयाखाली शर्तभांग होऊन सरकार जमा झालेल्या जमिनीचा तपशिल	निरंक
२१	महाराष्ट्र जमिन महसूल अधिनियम १९६६ चे कलम २० जिल्हाधिकारी यांना घोषित केलेल्या जमिनीचा तपशिल उदा. सार्वजनिक रस्ता, जपवन, समुद्राचे पात्र, बंदरे, नाले, ओढे, कालवे, जलमार्ग यांचा तपशिल	निरंक
२२	भोगवटादार वर्ग २ म्हणून जिल्हाधिकारी यांनी प्रदान केलेले इमारत भुखंड (ब सता प्रकार) जमिनीचा तपशिल	निरंक
२३	खंडकरी यांनी धारण केलेल्या तथापि वाटप होऊन १० वर्ष पुर्ण न झालेल्या जमिनीचा तपशिल	निरंक

  
 जिल्हाधिकारी  
 अ. अक्राणी जि. नंदरबार

  
 जिल्हाधिकारी  
 पंडल भाग खुटामोंडी  
 ता. अक्राणी जि. नंदरबार

  
 १५५  
 जिल्हाधिकारी  
 अक्राणी