

सुधारित गांव नमुना नंबर १ (क)

गांव - टेंभरता		सजा - खर्चा						तालुका - अक्राणी								
अ.क्र.	जमिनीचा प्रकार	पू-मापन क्रमांक	क्षेत्र	आकारा रणी	भोगवटद्वाराचे नाव	जमिनी कोणत्या शर्तीवर प्रदान करण्यात आली	जमिन प्रदान आदेश क्र. व दि.	जमिन ज्या कारणास्तव निहित केली त्या यथोगाचे प्रयोजन	विहित केल्या गेलेल्या नाव	जमिन हस्तांतरणास परवानगी देण्यास सक्षम अधिकारी	शासनास भरावी लागणारी अनंतिम रक्कम (नजराणा)	कच्चे रकमेचा तपशिल	सक्षम प्रशिक्षकाच्या विकासाच्या प्रदानासाठी/शर्तीसंग प्रहृरण आदेश पारित झाले असल्यास त्याचा क्रमांक व दि.	जिल्हा - नदुबार नजराणा व देंड व अधिकार अंमल देतला आहे काय ?	तपासणीचा अधिकार व दिनांक	शेत
१	मूबई कळ घडिघाट व शेतजमीन अधिनियम १९८८ चे कलम ३२ ग अन्वये विक्री झालेल्या जमीनी	३	४	५	६	७	८	९	१०	११	१२	१३	१४	१५	१६	
२	वेगवेगळ्या इनाम व वतन जमिन (देवस्थान जमीनी वाळून															
३	महाराष्ट्र जमिन महसूल १९६६ अंतर्गत विविध योजनेअंतर्गत प्रदान/अतिक्रमण नियमानुसूल केलेल्या जमिनी (धूमिहित शेतमजुर, स्वतंत्रा सैनिक, भागासवगीत/माजी आजी सैनिक यांना प्रदान जमिनी															
४	महाराष्ट्र जमिन महसूल अंतर्गत विविध योजने अंतर्गत प्रदान/ अतिक्रमण नियमानुसूल केलेल्या जमिनी (ग्रह निर्माण संस्था औद्योगिक आस्थापना, शैक्षणिक संस्था, विशेष वसाहत प्रहृण इ.															
५	१ शेत जमिन कमाल धारणा अधिनियम १९६१ अंतर्गत वाटप केलेल्या जमिनी															
		३०	३.४८													
		३१/१	१.९२													
		३८	३.३८													
		३१	३.३४													
		३२	२.८२													
		३३	२.३३													
		३४	२.२१													
		४१	२.४६													

निरंक

निरंक

निरंक

निरंक

निरंक

निरंक

निरंक


निरंक


निरंक


१५	<p>मुंबई कळ वरिघाट व शेण जमीन अधिनियम १९६८ अंतर्गत खऱ्याखुऱ्या औद्योगिक प्रयोजनार्थ कलम ६३(१) अ अन्वये खरेदी केलेल्या जमिनीचा १५ वर्षात खऱ्याखुऱ्या औद्योगिक वापर सुरु व केलेल्या जमिनीचा तपशिल</p>		निरंक
१६	<p>मुंबई कळ वरिघाट व शेण जमीन अधिनियम १९६८ अंतर्गत खऱ्याखुऱ्या औद्योगिक प्रयोजनार्थ कलम ६३(१)(अ) अन्वये खरेदी केलेल्या भागवटद्वारे वॉ २चा जमिनीचा ५ वर्षात खऱ्याखुऱ्या औद्योगिक वापर सुरु व केलेल्या जमिनीच्या तपशिल</p>		निरंक
१७	<p>भूमि संपादन अधिनियम १८९४ अंतर्गत जमिन संपादन करून संपादन संस्थेकड वापरविना शिल्लडू गारिच्या जमिनीचा तपशिल</p>		निरंक
१८	<p>विविध वतन/इगाम कायद्यामध्ये निर्मूलन रद्द झाल्यामुळे जमिनी खालसा होऊन संस्कार चमा झालेली तथापी मुदतीत मुळ मालकास पुर्नदावित (रिपेड) न झालेल्या जमिनीचा तपशिल</p>		निरंक
१९	<p>महाराष्ट्र जमिन महसूल अधिनियम १९६६ अंतर्गत कलम २२० अन्वये</p>		निरंक
२०	<p>विविध वतन/इगाम कायद्याखाली शर्भंग होऊन संस्कार चमा झालेल्या जमिनीचा तपशिल</p>		निरंक
२१	<p>महाराष्ट्र जमिन महसूल अधिनियम १९६६ चे कलम २० विल्लाधिकारी यांना वारिधत केलेल्या जमिनीचा तपशिल उदा.सातजनांक रस्ता, उपवन, समुद्राचे पात्र, बंदरे, नाले, ओढे, कालवे, जलमार्ग यांचा तपशिल</p>		निरंक
२२	<p>भागवटद्वारे वॉ २ म्हणून विल्लाधिकारी यांनी प्रदान केलेले इमारत खुबड (व सत्ता प्रकार) जमिनीचा तपशिल</p>		निरंक

२३
खंडकारी यार्मी धारण केल्या तशीचि
घाटप होऊन १० वर्ष पूर्ण न झालेल्या
जमिनीचा तपशिल

निरक


21/3-2016
खंडकारी


मंडळीधिकारी
मंडळ भाग खुटामोडी
ता. अक्राणी जि. नंदरवार


अक्राणी अक्राणी