

सुधारित गांव नमुना नंबर १ (क)

गाव:- वरगुडी खु रज्जा:- खडई


अ.क्र.	जमिनीचा प्रकार	पू.मापन क्रमांक	क्षेत्र	असल-वही-पमेमबदलपर १ नाव	जमिनी कोणत्या शतीवर प्रदान करण्यात आली	जमिन प्रदान आदेश क्र. व दि.	जमिन ज्या कारणास्तव निहित केली त्या उद्योगाचे प्रयोजन	तालुका:- अक्राणी निहित केलेल्या- प्रधिकारणाचे नाव उदा. नगरपालिका/ग्राम पंचायत/संस्था/ब्य कमी इ.	जमिन-हस्तांतरणास परवानगी देण्यास सक्षम अधिकारी	शासनास भरावी लागणारी अनंजित रक्कम (नजराणा) ककोटकराची रक्कमचा तपशिल	सक्षम प्रशिकावाची विक्री परवानगी/शतभंग पट्टे रणे आदेश असल्यास त्याचा क्रमांक व दि.	जिल्हा:- नंदुरवार नजराणा व दंड व अधिकार अंमल घेतला आहे काय ?	तपासणी अधिकार व दिनांक	शेस
१	मूळ कळ वडिवाट व शेजारीन अधिनियम १९४८ चे कलम ३२ ग अन्वये विक्री झालेल्या जमिनी	३	४	५	६	७	९	१०	११	१२	१३	१४	१५	१६
२	देगेवोळया इनाम व वतन जमिन (देरस्थान जमिनी घालून)													
३	महाराष्ट्र जमिन महसूल १९६६ अंतर्गत विविध योजनांतर्गत प्रदान/अतिक्रमण नियमानुसृत केलेल्या जमिनी (श्रीमिहिन शंभमजुर्, स्वातंत्र्या सैनिक, मंगारवणी/माजी, आजी सैनिक यांना प्रदान जमिनी)													
४	महाराष्ट्र जमिन महसूल अंतर्गत विविध योजनांतर्गत प्रदान/ अतिक्रमण नियमानुसृत केलेल्या जमिनी (गृह निर्माण संस्था औद्योगिक आस्थापना, शैक्षणिक संस्था, विशेष बसवत पट्टे लस इ.)													
५	१ शेत जमिन कमाल थारणा अधिनियम १९६१ अंतर्गत वाटप केलेल्या जमिनी													
६	महानगरपालिका, नगरपालिका व विविध प्राधिकरणा यांच्या विकास आराखड्यात समाविष्ट असलेल्या जमिनी अथवा ग्रामपंचायतकडे गुंथरण अथवा इतर प्रकारच्यासाठी वगैरे केलेल्या जमिनी													


सरकारी पड्डित  
२० १.९४  
३३ ०.९७  
४७ ०.६९  
५६ ३.३०  
५५/१ ०.४४


निरंक  
निरंक  
निरंक

क्र.सं.	देवस्थान इनाम जमिनी	निरंक												
		१२.३४	१६ फीस	१.००	वन खाते	गावदान	सरकारी पडीत	सरकारी पडीत	सरकारी पडीत	जिल्हाधिकारी	निरंक	निरंक	निरंक	निरंक
८	आदिवासी खातेदारांच्या जमिनी, महाराष्ट्र जमिन महसूल अधिनियम १९६६ च्या कलम ३६अ व ३६ प्रमाणे	सर्वे क्र १ ते ६५ फीस क्र- २०,३३,४७,५६,५५/१,९२,३४, २६फीस हे गाळून उरलेले सर्व आदिवासी खातेदारांचे आहेत.												
९	महाराष्ट्र पुनर्वसन अधिनियम १९९ च्या कलम १६ अन्वये प्रदान केलेल्या जमिनी	निरंक												
१०	जमिनी	निरंक												
११	भूदान व ग्रामदान अंतर्गत दिलेल्या जमिनी	निरंक												
१२	महाराष्ट्र खाजगी वन (संपादन) अधिनियम १९७५ नसेच महाराष्ट्र शेत जमिन (जमीन धारणेची कमाळ मर्यादा) १९६१ अन्वये चौकशीसाठी प्रलंबित असलेल्या जमिनी	निरंक												
१३	भूमिप्राप्ती हक्काच्या प्राप्त झालेल्या जमिनी	निरंक												
१४	महाराष्ट्र शेत जमिन (जमीन धारणेची कमाळ मर्यादा) अधिनियम १९६१ अंतर्गत कमाळ मर्यादेशिवा अधिक धारण करण्यात आलेल्या जमिनी कलम ४७	निरंक												
१५	मुंबई कळ वरिवाट व शेतजमिन अधिनियम १९४८ अंतर्गत खऱ्याखऱ्या औद्योगिक प्रयोजनार्थ कलम ६३(१) अ अन्वये खरेदी केलेल्या जमिनीचा १५ वर्षात खऱ्याखऱ्या औद्योगिक धारण सुरू व केलेल्या जमिनीचा तपशिल	निरंक												
१६	मुंबई कळ वरिवाट व शेत जमिन अधिनियम १९४८ अंतर्गत खऱ्याखऱ्या औद्योगिक प्रयोजनार्थ कलम ६३(१)(अ) अन्वये खरेदी केलेल्या गावठांदारा व २५ जमिनीचा ५ वर्षात खऱ्याखऱ्या औद्योगिक धारण सुरू व केलेल्या जमिनीचा तपशिल	निरंक												

१७	भूमि संपादन अधिनियम १९४४ अंतर्गत जमिन संपादन करून संपादन संस्थेकडून वापराक्षिना शिल्पू गार्लिया जमिनीचा तपशिल		निरंक
१८	विशेष वतन/इनाम कायद्यामध्ने निर्मूलन २६ इनामामुळे जमिनी खालसा होऊन सरकार जमा झालेली तथापी मुदनीत मुळ मालकास पुनर्दातित (रिग्रेड) न झालेल्या जमिनीचा तपशिल		निरंक
१९	महाराष्ट्र जमिन महसूल अधिनियम १९६६ अंतर्गत कलम २२० अन्वये		निरंक
२०	विशेष वतन/इनाम कायद्याखाली शर्तभावा होऊन सरकार जमा झालेल्या जमिनीचा तपशिल		निरंक
२१	महाराष्ट्र जमिन महसूल अधिनियम १९६६ चे कलम २० विलोपितकारी यांना घोषित केलेल्या जमिनीचा तपशिल उदा. सार्वजनिक रस्ता, उषवन, समुद्राचे पात्र, बंदरे, नाले, ओढे, कालवे, जलमार्ग यांचा तपशिल		निरंक
२२	शोभावादावर वर्ग २ म्हणून विलोपितकारी यांनी प्रस्ताव केलेले इमारत भूखंड (व सत्ता प्रकार) जमिनीचा तपशिल		निरंक
२३	खंडकारी यांनी धारण केलेल्या तथापि वाटार होऊन १० वर्षे पूर्ण न झालेल्या जमिनीचा तपशिल		निरंक

21-3-2016  
  
 मालकी

  
**मंडळ अधिकारी**  
 मंडळ भाग खुंटामोडी  
 ना. अक्राणी जि. नंदरवार

११२३  
  
 नंदरवार अक्राणी