

सुधारित गांव नमुना नंबर १ (क)

गाव: वित्तसमाळ		सजा: - नंदुरवार													
अ.क्र.	जमिनीचा प्रकार	भू-मापन क्रमांक	क्षेत्र	आकार रणी	भोगवटदाराचे नाव	जमिनी कोणत्या शर्तीवर प्रदान करणती आती	जमिन प्रदान आदेश क्र. व दि.	जमिन ज्या कारणास्तव निहित केली त्या अघोषाचे प्रयोजन	विवृत केलेल्या प्रधिकरणाचे नाव उदा. नगरपालिका/ग्राम पंचायत/संस्था/ब्य कती इ.	जमिन हस्तांतरणास परवानगी देण्यास सक्षम अधिकारी	शासनास भराती लागणारी अनिर्जित रक्कम (नजराणा) कब्जाहक्काची रक्कमेचा तपशील	सक्षम प्रशिक्षकाची शिकी परवानगी/शर्तभंग प्रह २०० आदेश पारित झाले असल्यास त्याचा क्रमांक व दि.	जिल्हा: - नंदुरवार नजराणा व देड व अधिकार अंमल वेतला आहे काय ?	तपासणी अधिकार व दिनांक	शेरा
१	महाराष्ट्र जाभिन महसूल १९६६ अंतर्गत विविध योजनेअंतर्गत प्रदान/अतिक्रमण नियमानुसार केलेल्या जमिनी (भूमिहिन शेतमजुर, खातंत्र्या सैनिक, मागासवर्गीय/माजी, आजची सैनिक यांना प्रदान जमिनी	३	४	५	६	७	८	९	१०	११	१२	१३	१४	१५	१६
२	महाराष्ट्र जाभिन महसूल १९६६ अंतर्गत विविध योजनेअंतर्गत प्रदान/अतिक्रमण नियमानुसार केलेल्या जमिनी (भूमिहिन शेतमजुर, खातंत्र्या सैनिक, मागासवर्गीय/माजी, आजची सैनिक यांना प्रदान जमिनी														
३	महाराष्ट्र जाभिन महसूल १९६६ अंतर्गत विविध योजनेअंतर्गत प्रदान/अतिक्रमण नियमानुसार केलेल्या जमिनी (भूमिहिन शेतमजुर, खातंत्र्या सैनिक, मागासवर्गीय/माजी, आजची सैनिक यांना प्रदान जमिनी														
४	महाराष्ट्र जाभिन महसूल अंतर्गत विविध योजने अंतर्गत प्रदान/ अतिक्रमण नियमानुसार केलेल्या जमिनी (गृह निर्माण संस्था औद्योगिक आस्थापना, शैक्षणिक संस्था, विविध वसाहत प्रह लय इ.														
५	१ शेत जमिन कमाल धारणा अधिनियम १९६१ अंतर्गत वाटप केलेल्या जमिनी														
		४/१	१.६९												
		७/१	२.९१												
		८/१	०.२३												
		९/१	२.२०												

निरंक

निरंक


निरंक


सरकारी पड्डित
सरकारी पड्डित
सरकारी पड्डित


६	महाराष्ट्रपालिका, नगरपालिका व विविध प्राधिकरण यांच्या विकास आराखड्यात समाविष्ट असलेल्या जमिनी अथवा ग्रामपंचायतकडे गिरेचरण अथवा कुतर प्रयोजनासाठी वगैरे केलेल्या जमिनी	१०/१	१.७२	साकानी पड्डित
		११	३.८७	साकानी पड्डित
		१४/१	२.८४	साकानी पड्डित
		१५	४.३८	साकानी पड्डित
		१६	१.०५	साकानी पड्डित
		१७/१	२.१०	साकानी पड्डित
		२४	३.८३	साकानी पड्डित
		२७	३.९१	साकानी पड्डित
		२८	४.५४	साकानी पड्डित
		२९/१	१.५३	साकानी पड्डित
		३	२.१४	साकानी पड्डित
३२	०.५०	साकानी पड्डित		
३३/१	२.२६	साकानी पड्डित		
३४/१	१.७१	साकानी पड्डित		
३८/१	०.८२	साकानी पड्डित		
३९/१	०.५४	साकानी पड्डित		
४१	१.६८	साकानी पड्डित		
७	देवस्थान कुतरे जमिनी			निरंक
८	आदिवासी खातेदारांच्या जमिनी, महाराष्ट्र जमिन महसूल अधिनियम १९६६ च्या कलाम ३६३अ व ३६ प्रमाणे			सर्व्ह क्र. १ ते ६२ पैकी सर्व्ह क्र ४/१/७/१/८/१/९/१०/११/१४/१/१५/१६/१८/१/२४, २७, २८, २९/१, ३१, ३२, ३३/१, ३४, ३८/१, ३९/१, ४१ हे शाळून उभेतिल सर्व आदिवासी खातेदारांचे आहेत.
९	महाराष्ट्र पुनर्वसन अधिनियम १९९ च्या कलाम १६, अन्वये प्रदान केलेल्या जमिनी			निरंक
१०	जमिनी			निरंक
११	धुवान व ग्रामदान अंतर्गत दिलेल्या जमिनी			निरंक
१२	महाराष्ट्र खाजगी वने (संपादन) अधिनियम १९७५ वसेच महाराष्ट्र शेत जमिन (जमीन धारणेची कमाल मर्यादा) १९६१ अन्वये चौकशीसाठी प्रलंबित असलेल्या जमिनी			निरंक
१३	धुमीबाणी हक्काच्या प्राय झालेल्या जमिनी			निरंक

	महाराष्ट्र शेत जमिन (जमीन धारणपत्री कमाल नम्यात) अधिनियम १९६१ अंतर्गत कमाल नम्यादेशा अधिक धारण करण्यात सूट दिलेल्या जमिनी करम ४७					निरंक
१४	मुंबई कळ राहियाट व शेतजमिन अधिनियम १९४८ अंतर्गत खऱ्याखुऱ्या औद्योगिक प्रयोजनार्थ करम ६३(१) अ अन्यथे खरेदी केलेल्या जमिनीचा १५ वर्षात खऱ्याखुऱ्या औद्योगिक वापर सुरू व केलेल्या जमिनीचा तपशिल					निरंक
१५	मुंबई कळ राहियाट व शेत जमीन अधिनियम १९४८ अंतर्गत खऱ्याखुऱ्या औद्योगिक प्रयोजनार्थ करम ६३(१)(अ) अन्यथे खरेदी केलेल्या भोगवटादार वर्ग २चा जमिनीचा ५ वर्षात खऱ्याखुऱ्या औद्योगिक वापर सुरू व केलेल्या जमिनीचा तपशिल					निरंक
१६	भुमि संपादन अधिनियम १८९४ अंतर्गत जमिन संपादन करून संपादन संस्थेकड वापररचना शिल्लक राहिल्या जमिनीचा तपशिल					निरंक
१७	विविध वतन/इनाम कायद्यानधर्मे निर्मुक्त नद्व इत्याख्यामुळे जमिनी खालसा होऊन सरकार जमा झालेली तथापी मुदतीत मुळ मालकास पुनर्दानित (रिमेड) न झालेल्या जमिनीचा तपशिल					निरंक
१८	महाराष्ट्र जमिन महसूल अधिनियम १९६६ अंतर्गत करम २२० अन्यथे					निरंक
१९	विविध वतन/इनाम कायद्याखाली शर्तभंग होऊन सरकार जमा झालेल्या जमिनीचा तपशिल					निरंक
२०						निरंक

<p>महाराष्ट्र जमिन महसूल अधिनियम १९६६ चे कलम २० विवक्षितकारी यांना घोषित केलेल्या जमिनीचा तपशिल उदा: सावजनिक रस्ता, उपवन, सपुत्राचे पात्र कुटुंबे, नाले, ओढे, कालवे, जलमार्ग यांचा तपशिल</p>	
<p>भोगावटदार वर्ग २ म्हणून विवक्षितकारी यांनी प्रदान केलेले इमारत भूखंड (व सत्ता प्रकार) जमिनीचा तपशिल</p>	निरंक
<p>खंडकरी यांनी धारण केलेल्या तथाचि वाटप होऊन १० वर्ष पूर्ण न झालेल्या जमिनीचा तपशिल</p>	निरंक

तलाठी 
ANANT


महाराष्ट्र विवक्षितकारी
 मंडळ भाग खुंटामोंडी
 ना. अकाणी जि. नंदरवार


 15/02
 नंदरवार अकाणी