

सुधारीत गांव नमुना नंबर १ (क)

गाव :- जामनवडी		सजा :- नंदुरवार													
अ.क्र.	जमिनीचा प्रकार	भू-मापन क्रमांक	क्षेत्र	आका रणी	भोगवटदाराचे नाव	जमिनी कोणत्या शतविर प्रदान करण्यात आली	जमिन प्रदान आदेश क्र. व दि.	जमिन ज्या कारणास्तव निहित केली	तात्काळ :- अक्राणी विहित केलेल्या प्राधिकरणाचे नाव उदा. नगरपालिका/ग्राम पंचायत/संस्था/ब्य क्ती इ.	जमिन हस्तांतरणास पर्यायणी. देण्यास संक्षम अधिकारी	शासनास भरावी लागणारी अनंजित रक्कम (नजराणा) कर्जाहक्काची रकमेचा तपश्चित	सक्षम प्रशिक्षकाच्या वी विक्री परवानगी/शतभंग प्रहुरणे आदेश पारित झाले असल्यास त्याचा क्रमांक व दि.	जिल्हा :- नंदुरवार नजराणा व हंड व अधिकार असत येतला आहे काय ?	तपासणी अधिकार व तपासणीचा दिनांक	शेरा
१	मुंबई कळ वडियाट व शेतजमीन अधिनियम १९४८ चे कलम ३२ ग अन्वये विक्री झालेल्या जमीनी	३	४	५	६	७	८	९	१०	११	१२	१३	१४	१५	१६
२	वेगवेगळ्या इनाम व वतन जमिन (देवस्थान जमीनी वागळून														
३	महाराष्ट्र जमिन महसूल १९६६ अंतर्गत विविध योजनेअंतर्गत प्रदान/अतिक्रमण नियमानुसार केलेल्या जमिनी (पूमिहिन शेतमजुर, स्वातंत्र्या सैनिक, मागासवर्गीय/माजी, आजी सैनिक यांना प्रदान जमिनी														
४	महाराष्ट्र जमिन महसूल अंतर्गत विविध योजने अंतर्गत प्रदान/ अतिक्रमण नियमानुसार केलेल्या जमिनी (गृह निर्माण संस्था औद्योगिक आस्थापना, शैक्षणिक संस्था, विविध वसाहत प्रहुर लय इ.														
५	१ शेत जमिन कर्माल धारणा अधिनियम १९६१ अंतर्गत वाटप केलेल्या जमिनी														

निरंक


निरंक


निरंक


<p>६ महानगरपालिका, सगरपलिका व विविध प्राधिकरण यांच्या विकास अगण्ड्याड्यात समाविष्ट असलेल्या जमिनी अथवा शासनचालकडे गुंथवण अथवा हुनस प्रयोजनासाठी वर्ग केलेल्या जमिनी</p>	<p>४१/१</p>	<p>६.३८</p> <p>सर्कारी पडत</p>
<p>७ देवस्थान हुनस जमिनी</p>	<p>निरंक</p>	<p>सर्व्हे क्र. १ ते ५४ पैकी सर्व्हे क्र ४१/१ बापळुन उर्वरित सर्व्हे आदिवासी ज्ञानेवाराचे आहेत.</p>
<p>८ आदिवासी ज्ञानेवाराच्या जमिनी, महाराष्ट्र जमिन महसूल अधिनियम १९६६ च्या कर्मलम ३६अ व ३६ प्रमाणे</p>	<p>निरंक</p>	<p>महाराष्ट्र पुनर्वसन अधिनियम १९९८ च्या कलम ३६ अन्वये प्रदान केलेल्या जमिनी</p>
<p>९ महाराष्ट्र पुनर्वसन अधिनियम १९९८ च्या कलम ३६ अन्वये प्रदान केलेल्या जमिनी</p>	<p>निरंक</p>	<p>जमिनी</p>
<p>१० जमिनी</p>	<p>निरंक</p>	<p>भुदान व ग्रामदान अंतर्गत दिलेल्या जमिनी</p>
<p>११ भुदान व ग्रामदान अंतर्गत दिलेल्या जमिनी</p>	<p>निरंक</p>	<p>महाराष्ट्र खाजगी वन (संपादन) अधिनियम १९७५ तसेच महाराष्ट्र शेत जमिन (जमीन धारणेची कर्मल मर्दाना) १९६१ अन्वये</p>
<p>१२ चौकशीसाठी प्रलंबित असलेल्या जमिनी</p>	<p>निरंक</p>	<p>भूमिधारी हक्काच्या प्रात हुनलेल्या जमिनी</p>
<p>१३ महाराष्ट्र शेत जमिन (जमीन धारणेची कर्मल मर्दाना) अधिनियम १९६१ अंतर्गत कर्मल मर्दानेच्या अधिक धारण करण्यात आलेले जमिनी</p>	<p>निरंक</p>	<p>सुट दिलेल्या जमिनी कलम ४७</p>
<p>१४</p>	<p>निरंक</p>	<p>निरंक</p>

१५	<p>मुंबई कळ वडिवाट व शेत जमीन अधिनियम १९४८ अंतर्गत खऱ्याबुऱ्या औद्योगिक प्रयोजनार्थ कलम ६३(१) अन्वये खरेदी केलेल्या जमिनीचा १५ वर्षात खऱ्याबुऱ्या औद्योगिक वापर सुरू व केलेल्या जमिनीचा तपशिल</p>		निरंक
१६	<p>मुंबई कळ वडिवाट व शेत जमीन अधिनियम १९४८ अंतर्गत खऱ्याबुऱ्या औद्योगिक प्रयोजनार्थ कलम ६३(१)(अ) अन्वये खरेदी केलेल्या भागावटदार वर्ग २चा जमिनीचा ५ वर्षात खऱ्याबुऱ्या औद्योगिक वापर सुरू व केलेल्या जमिनीचा तपशिल</p>		निरंक
१७	<p>भूमि संपादन अधिनियम १८९४ अंतर्गत जमिन संपादीत करून संपादन संस्थेकड वापराविना शिल्लू राहिल्या जमिनीचा तपशिल</p>		निरंक
१८	<p>विशेष वतन/इनाम कायद्यामध्ये निर्मूलन रद्द झाल्यामुळे जमिनी झालेला होऊन सरकार जमा झालेली तथापी यवतील मुळ मालकामा पुर्नदानित (सिडेड) न झालेल्या जमिनीचा तपशिल</p>		निरंक
१९	<p>महाराष्ट्र जमिन महसूल अधिनियम १९६६ अंतर्गत कलम २२० अन्वये</p>		निरंक
२०	<p>विशेष वतन/इनाम कायद्याखाली शेतभागा होऊन सरकार जमा झालेल्या जमिनीचा तपशिल</p>		निरंक

२१	महाराष्ट्र जमिन महसूल अधिनियम १९६६ चो कलम २० विलेखिकानी यांना घीक्षित केलेल्या जमिनीचा तपशिल उदा. सर्वजनिक रस्ता, उपवन, समुद्राचे पात्र, बंधे, नाले, ओढे, कालवे, जलमार्ग यांचा तपशिल	निरंक
२२	भोगवटादार वर्ग २ म्हणून विलेखिकानी यांनी प्रदान केलेले इमारत भूखंड (ब सता प्रकार) जमिनीचा तपशिल	निरंक
२३	खडकरी यांनी धारण केलेल्या तथापि यादर होऊन १० वर्ष पूर्ण न झालेल्या जमिनीचा तपशिल	निरंक

तलाठी 

  
**मंडळ अधिकारी**  
 मंडळ भाग खुटामोडी  
 ना. अक्राणी जि. नंदुरवार

  
 15/5  
 तलाठीदार अक्राणी