

सुधारीत गाव नमुना नंबर १ (क)

गाव: धारपी		सजा: - नंदुरवड													
अ.क्र.	जमिनीचा प्रकार	शु-मापन क्रमांक	क्षेत्र	आकार रशी	भोगवटदाराचे नाव	जमिनी कोणत्या शतित्वर प्रदान करण्यात आली	जमिन प्रदान आदेश क्र. व दि.	जमिन ज्या कारणास्तव निहित केली त्या उपयोगाचे प्रयोजन	तालुका:- अक्षापी			जिल्हा:- नंदुरवार			
									विहित केल्या प्रधिकारणाचे नाव उदा. नगरपालिका/ग्राम पंचायत/संस्था/व्यक्ती इ.	जमिन हस्तांतरणास परवानगी देण्यास सक्षम अधिकारी	शासनास थरावी लागणाऱ्या अनर्जित रक्कम (नजराणा) करकडेकराची रक्कमेचा तपशिल	सक्षम प्रशिक्षकाचाची विक्री करणे आदेश पारित झाले असल्यास त्याचा क्रमांक व दि.	जिल्हा:- नंदुरवार नजराणा व देड भरणाची रक्कम व अधिकार अंमल घेतला आहे काय ?	तपासणीचा अधिकार व तपासणीचा दिनांक	शेता
१	मुंबई कळ वडियाट व शेताजमीन अधिनियम १९४८ चे कलम ३२ या अन्वये विक्री झालेल्या जमिनी	३	४	५	६	७	८	९	१०	११	१२	१३	१४	१५	१६
२	वेगवेगळ्या इनाम व वतन जमिन (देवस्थान जमीनी कायदून)														
३	महाराष्ट्र जमिन महसूल १९६६ अंतर्गत विविध योजनांतर्गत प्रदान/अतिक्रमण नियमानुसृत केल्या जमिनी (भूमिहित शेतमजुर, रवातंत्रा सैनिक, मागासवर्गीय/माजी आजी सैनिक यांनी प्रदान जमिनी)														
४	महाराष्ट्र जमिन महसूल अंतर्गत विविध योजनांतर्गत प्रदान/ अतिक्रमण नियमानुसृत केल्या जमिनी (गृह निर्माण संस्था औद्योगिक आस्थापना, शैक्षणिक संस्था, विशेष वसाहत प्रकल्प इ.)														
५	१ शेत जमिन कमाल धारणा अधिनियम १९६१ अंतर्गत वाटप केल्या जमिनी														
	महानगरपालिका, नगरपालिका व विविध प्राधिकरण यांच्या विकास आराखड्यात समाविष्ट असलेल्या जमिनी अथवा ग्रामपंचायतकडे गुंथरण अथवा इतर प्रयोजनासाठी काढ केल्या जमिनी	६/१	१.९९												

सरकारी पड्डिन

निरंक

निरंक

निरंक


निरंक


निरंक


६	१०/१	१.२६६		सकराणी नहीन
	२५/१	१.५११		सकराणी नहीन
	२६/१	२.८५		सकराणी नहीन
	२७	३.५३		सकराणी नहीन
	३७	२.७८		सकराणी नहीन
	४३	३.०६		सकराणी नहीन
	५०	१.२३		सकराणी नहीन
	५५/२	९.२१		सकराणी नहीन
	५८	३.००		सकराणी नहीन
	६२	३.१४		सकराणी नहीन
६४/१	१.३३		सकराणी नहीन	
६६	२.५८		सकराणी नहीन	
७	देवस्थान इनाम जमिनी			निरंक
८	आदिवासी खातेदारांच्या जमिनी, महाराष्ट्र जमिन महसूल अधिनियम १९६६ च्या कमलम ३६३५ व ३६ प्रमाणे		सर्व क्र. १ ते ८९ पैकी सर्व क्र ६/१, १०/१, २५/१, २६/१, २७, ३७, ४३, ५०, ५५/२, ५८, ६२, ६४/१, ६६ हे वाळुन उरलेली सर्व आदिवासी खातेदारांचे आहेत.	
९	महाराष्ट्र पुनर्वसन अधिनियम १९९ च्या कलम १६ अन्वये प्रदान केलेल्या जमिनी			निरंक
१०	जमिनी			निरंक
११	भूदान व ग्रामदान अंतर्गत दिलेल्या जमिनी			निरंक
१२	महाराष्ट्र खाजगी वन (संपादन) अधिनियम १९७५ तसेच महाराष्ट्र शेत जमिन (जमीन धारणीची कमाल मर्यादा) १९६१ अन्वये चौकशीसाठी प्रलंबित असलेल्या जमिनी			निरंक
१३	भूमीधारी हक्काच्या प्रादा इंग्रजेच्या जमिनी			निरंक
१४	महाराष्ट्र शेत जमिन (जमीन धारणेची कमाल मर्यादा) अधिनियम १९६१ अंतर्गत कमाल मर्यादेशा अर्थिक धारण करण्यात आलेल्या जमिनी कलम ४७			निरंक

<p>१५ मुंबई कळ वरिष्ठाट व शेतजमिन अधिनियम १९४८ अंतर्गत ख्याखुच्या औद्योगिक प्रयोजनार्थ कलम ६३(१) अ अन्वये खरेदी केलेल्या जमिनीचा १५ वर्षात ख्याखुच्या औद्योगिक वापर सुरु व केलेल्या जमिनीचा तपशिल</p>		निरंक
<p>१६ मुंबई कळ वरिष्ठाट व शेत जमीन अधिनियम १९४८ अंतर्गत ख्याखुच्या औद्योगिक प्रयोजनार्थ कलम ६३(१)(अ) अन्वये खरेदी केलेल्या भोगावटादार बर्ग २चा जमिनीचा ५ वर्षात ख्याखुच्या औद्योगिक वापर सुरु व केलेल्या जमिनीचा तपशिल</p>		निरंक
<p>१७ भूमि संपादन अधिनियम १८९४ अंतर्गत जमिन संपादीत करून संपादन संस्थेकडु वापराशिवा शिल्लु रारिख्या जमिनीचा तपशिल</p>		निरंक
<p>१८ विविध वतन/इनाम कायद्यामधु निर्तुलन र.इ. इाल्यामुळे जमिनी खालसा होऊन सरकार जमा इालेली तथापी मुदतीत मुळ मालकासा पुर्नदातित (रिमेड) न इालेल्या जमिनीचा तपशिल</p>		निरंक
<p>१९ महााराष्ट्र जमिन महसूल अधिनियम १९६६ अंतर्गत कलम २३० अन्वये</p>		निरंक
<p>२० विविध वतन/इनाम कायद्याखाली शर्तभा होऊन सरकार जमा इालेल्या जमिनीचा तपशिल</p>		निरंक
<p>२१ महााराष्ट्र जमिन महसूल अधिनियम १९६६ चे कलम २० जिल्हाधिकारी यांना बाधित केलेल्या जमिनीचा तपशिल उदा. सार्वजनिक रस्ता, उषवन, सयुक्ताचे पात्र, बंदरे, नाले, ओढे, कालवे, जलमार्ग यांचा तपशिल</p>		निरंक

२२	भोगवटाराम बर्म २ म्हुणुन निरुसभिकारी यांनी प्रदान केलेले इमारत भुज्याड (व सता प्रकार) जमिनीचा तपशिल खंडकरी यांनी धारण केलेल्या तपशि वाटण होऊन १० वर्ड पुर्ण न झालेल्का जमिनीचा तपशिल
२३	निरंक निरंक


 तलाठी
 सोनी


मंडळ अधिकारी
 मंडळ भाग खुटामोडी
 ना. अक्राणी जि. नंदरबार

153

 नरुसभिकार अक्राणी