

गाव:- सोन खु

सुधारीत गाव नमुना नंबर १ (क)


अ.क्र.	जमिनीचा प्रकार	सजा - खडक्या					तालुका - अक्राणी									
		भू-मापन क्रमांक	क्षेत्र	आकार रणी	भोगवटदारपट १ नाव	जमिनी कोणाच्या शर्तीवर प्रदान करणेत आली	जमिन प्रदान आदेश क्र. व दि.	जमिन ज्या कारणास्तव निहित केली त्या उपयोगाचे प्रयोजन	विहित केलेल्या अधिकारणाचे नाव ज्या.	जमिन हस्तांतरणास परवानगी देण्यास सक्षम अधिकारी	शासनास भरावी लागणारी अनंशित रक्कम (तजराणा) कन्व्हेंशनची रक्कमेचा तपशील	सक्षम प्रशिकाच्याची विक्री परवानगी/शर्तभंग प्रहूरणे आदेश पारित झाले असल्यास त्याचा क्रमांक व दि.	जिल्हा - नदरवार नजाराणा व देड भरणेची रक्कम व अधिकार अंमल घेतला आहे काय ?	तपासणीचा अधिकार व तपासणीचा दिनांक	शेरा	
१	मुंबई कळ वहिवाट व शेताजमीन अधिकारिचम १९४८ चे कलम ३२ ग अन्वये विक्री झालेल्या जमिनी	३	४	५	६	७	८	९	१०	११	१२	१३	१४	१५	१६	
२	वेरापोळ्या इनाम व वतन जमिन (देवस्थान जमिनी घाळून)	निरंक														
३	महाराष्ट्र जमिन महसूल १९६६ अंतर्गत विविध योजनांतर्गत प्रदान/अतिक्रमण नियमानुसृत केलेल्या जमिनी (भूमिहित शेतमजूर, खातंत्र्या सैनिक, मागासवर्गीय/माजी, आजो सैनिक यांना प्रदान जमिनी)	७/२/अ	२.००	१.२५	-	न.अ.स.प्र	निरंक	निरंक	निरंक	निरंक	निरंक	निरंक	निरंक	निरंक	निरंक	निरंक
४	महाराष्ट्र जमिन महसूल अंतर्गत विविध योजने अंतर्गत प्रदान/ अतिक्रमण नियमानुसृत केलेल्या जमिनी (गृह निर्माण संस्था औद्योगिक आस्थापना, शैक्षणिक संस्था, विशेष वसाहत प्रहूल्य इ.	निरंक														
५	१ शेत जमिन कमात धारणा अधिकारिचम १९६१ अंतर्गत यादप केलेल्या जमिनी	निरंक														
६	महानगरपालिका, नगरपालिका व विविध प्राधिकरण यांच्या विरक्त आराखड्यात समाविष्ट असलेल्या जमिनी अथवा ग्रामपंचायतकडे शूचरण अथवा इतर प्रयोजनासाठी वर्ग केलेल्या जमिनी	७ कैकी	६२.८०	-	सरकारी पडोत	नविन शर्त	-	विशेष सार्वजनिक प्रयोजन	निरंक	निरंक	निरंक	निरंक	निरंक	निरंक	निरंक	निरंक
७	देवस्थान इनाम जमिनी	७ कैकी	०.५०	-	गावदाणा	नविन शर्त	-	विशेष सार्वजनिक प्रयोजन	निरंक	निरंक	निरंक	निरंक	निरंक	निरंक	निरंक	निरंक


निरंक


अ.क्र. ६ व ३ मधील सर्वे क्र. वगळून उर्वरित सर्व हे आदीवासी खातेदारांची आहेत.

८	आदिवासी खातेदारांच्या जमिनी, महाराष्ट्र जमिन महसूल अधिनियम १९६६ च्या कलम ३६अ व ३६ प्रमाणे	
९	महाराष्ट्र पुनर्वसन अधिनियम १९९९ च्या कलम १६ अन्वये प्रदान केलेल्या जमिनी	निरंक
१०	जमिनी	निरंक
११	पुढान व ग्रामदान अंतर्गत दिलेल्या जमिनी	निरंक
१२	महाराष्ट्र खाजगी घने (संगठन) अधिनियम १९७५, तसेच महाराष्ट्र शेत जमिन (जमीन धारणेची कमाल मर्यादा) १९६१ अन्वये चौकशीसाठी प्रलंबित असलेल्या जमिनी	निरंक
१३	भूमीधारी हक्कान्वये प्राप्त झालेल्या जमिनी	निरंक
१४	महाराष्ट्र शेत जमिन (जमीन धारणेची कमाल मर्यादा) अधिनियम १९६१ अंतर्गत कमाल मर्यादेपेक्षा अधिक धारण कऱ्यागत सूट दिलेल्या जमिनी करम ४७	निरंक
१५	मुंबई कळ वडिवट व शेतजमिन अधिनियम १९४८ अंतर्गत खऱ्याबुऱ्या औद्योगिक प्रयोजनार्थ करम ६३(१) अ अन्वये खरेदी केलेल्या जमिनीचा १५ वर्षांत खऱ्याबुऱ्या औद्योगिक वापर सुरू व केलेल्या जमिनीचा तपशिल	निरंक
१६	मुंबई कळ वडिवट व शेत जमीन अधिनियम १९४८ अंतर्गत खऱ्याबुऱ्या औद्योगिक प्रयोजनार्थ करम ६३(१)(अ) अन्वये खरेदी केलेल्या भोगवटदार वर्ग २चा जमिनीचा ५ वर्षांत खऱ्याबुऱ्या औद्योगिक वापर सुरू व केलेल्या जमिनीच्या तपशिल	निरंक

१७	भूमि संपादन अधिनियम १८९४ अंतर्गत जमिन संपादीत करून संपादन संस्थेकडून यापर्यायिना शिल्लक राहिल्या जमिनीचा तपशिल	निरंक
१८	विशेष यतन/इनाम कायद्यामधून निर्गुलन रद्द झाल्यामुळे जमिनी खालसा होऊन सरकार जमा झालेली तथापी मुदतीत मुळ मालकास पुनर्दानित (रिमेड) न झालेल्या जमिनीचा तपशिल	निरंक
१९	महाराष्ट्र जमिन महसूल अधिनियम १९६६ अंतर्गत कलम २२० अन्वये	निरंक
२०	विशेष यतन/इनाम कायद्याखाली शर्तभंग होऊन सरकार जमा झालेल्या जमिनीचा तपशिल	निरंक
२१	महाराष्ट्र जमिन महसूल अधिनियम १९६६ चे कलम २० जिल्हाधिकारी यांना पेशित केलेल्या जमिनीचा तपशिल उदा: सार्वजनिक रस्ता, उखन, समुद्राचे पात्र, बंदरे, नाले, आढे, कालवे, जलमार्ग यांचा तपशिल	निरंक
२२	भोगावटदार वर्ग २ म्हणून जिल्हाधिकारी यांनी प्रदान केलेले इमारत भुयंड (ब सता प्रकार) जमिनीचा तपशिल	निरंक
२३	खंडकरी यांनी धारण केलेल्या तथापि याटय होऊन १० वर्षे पूर्ण न झालेल्या जमिनीचा तपशिल	निरंक

  
 जिल्हाधिकारी  
 ना. अक्राणी जि. नांदरवार

  
 मंडळ अधिकारी  
 मंडळ भाग खुंटामोंडी  
 ना. अक्राणी जि. नांदरवार

  
 जिल्हाधिकारी  
 ना. अक्राणी