

सुधारित गांव नमुना नंबर १ (क)

गाव:- अंबारी	सुधारित गांव नमुना नंबर १ (क)														
	जमिनीचा प्रकार		सजा:- वीरवण			तातुका:- अक्राणी			जिल्हा:- नंदुरबार						
अ.क्र.	जमिनीचा प्रकार	भू-मापन क्रमांक	क्षेत्र	आकाराणी	भोगवटदाराचे नाव	जमिनी कोणत्या शर्तीवर प्रदान करण्यात आली	जमिन प्रदान आदेश क्र. व दि.	जमिन ज्या कारणास्तव निहित केली त्या उद्योगाचे प्रयोजन	विहित केलेल्या अधिकारणाचे नाव उदा. नगरपालिका/ग्राम पंचायत/संस्था/व्द. इ.	जमिन हस्तांतरणास परवानगी देण्यास सक्षम अधिकारी	शासनास भरावी लागणारी अनिश्चित रक्कम (नजराणा) कर्जोहक्काची रक्कमेचा तपशिल	सक्षम प्रशिकाच्याची विक्री पदवानगी/शर्तीमा प्रहृरणे आदेश पारित झाले असल्यास त्याचा क्रमांक व दि.	नजराणा व दंड भरणेची रक्कम व अधिकार अंमल घेतला आहे काय ?	तपासणी अधिकार व तपासणीचा दिनांक	शेरा
१	मुंबई कळ वहिवाट व शेतजमीन अधिनियम १९४८ चे कलम ३२ ग अन्वये विक्री झालेल्या जमिनी	३	४	५	६	७	८	९	१०	११	१२	१३	१४	१५	१६
२	वेगवेगळ्या इनाम व वतन जमिन (देखस्थान जमिनी वाळूत)														
३	महाराष्ट्र जमिन महसूल १९६६ अंतर्गत विविध योजनेअंतर्गत प्रदान/अतिक्रमण नियमानुकूल केलेल्या जमिनी (भूमिहिन शेतमजूर, स्वातंत्र्या सैनिक, मागासवर्गीय/माजी आजी सैनिक यांना प्रदान जमिनी)														
४	महाराष्ट्र जमिन महसूल अंतर्गत विविध योजने अंतर्गत प्रदान/ अतिक्रमण नियमानुकूल केलेल्या जमिनी (गृह निर्माण संस्था औद्योगिक आस्थापना, शैक्षणिक संस्था, विशेष वसाहत प्रहृलप इ.														
५	१ शेत जमिन कमाल धारणा अधिनियम १९६१ अंतर्गत वाटप केलेल्या जमिनी														
६	महानगरपालिका, नगरपालिका व विविध प्राधिकरण यांच्या विकास आराखड्यात समाविष्ट असलेल्या जमिनी अथवा ग्रामपंचायतकडे गुरेचरण अथवा इतर प्रयोजनासाठी वर्ग केलेल्या जमिनी														

निरंक

निरंक

निरंक

निरंक

निरंक

१८/५/१३

१३७.८३

-

वनखाते

नविन शर्त

-

विशेष सार्वजनिक प्रयोजनाकडे

-

-

-

-


-


-


-

७	देवस्थान इनाम जमिनी	निरंक
८	आदिवासी खातेदाराच्या जमिनी, महाराष्ट्र जमिन महसूल अधिनियम १९६६ च्या कलम ३६अ व ३६ प्रमाणे	अनुक्रमांक ६ मधील सर्व क्रमांक वाढून उर्वरित सर्व आदिवासी खातेदारांचे आहेत.
९	महाराष्ट्र पुनर्वसन अधिनियम १९९ च्या कलम १६ अन्वये प्रदान केलेल्या जमिनी	निरंक
१०	जमिनी	निरंक
११	भुदान व ग्रामदान अंतर्गत दिलेल्या जमिनी	निरंक
१२	महाराष्ट्र खाजगी वने (संपादन) अधिनियम १९७१ तसेच महाराष्ट्र शेत जमिन (जमीन धारणेची कमाल मर्यादा) १९६१ अन्वये चौकशीसाठी प्रलंबित असलेल्या जमिनी	निरंक
१३	भुमीधारी हक्काच्या प्राप्त झालेल्या जमिनी	निरंक
१४	महाराष्ट्र शेत जमिन (जमीन धारणेची कमाल मर्यादा) अधिनियम १९६१ अंतर्गत कमाल मर्यादेशे अधिक धारण करण्यात सूट दिलेल्या जमिनी कलम ४७	निरंक
१५	मंडई कळ वहिवाट व शेतजमिन अधिनियम १९४८ अंतर्गत खऱ्याखुऱ्या औद्योगिक प्रयोजनार्थ कलम ६३(१) अ अन्वये खरेदी केलेल्या जमिनीचा १५ वर्षात खऱ्याखुऱ्या औद्योगिक वापर सुरू व केलेल्या जमिनीचा तपशिल	निरंक
१६	मुंबई कळ वहिवाट व शेत जमिन अधिनियम १९४८ अंतर्गत खऱ्याखुऱ्या औद्योगिक प्रयोजनार्थ कलम ६३(१)(अ) अन्वये खरेदी केलेल्या भोमावटदार वर्ग २चा जमिनीचा ५ वर्षात खऱ्याखुऱ्या औद्योगिक वापर सुरू व केलेल्या जमिनीच्या तपशिल	निरंक

१७	भूमि संपादन अधिनियम १८९९ अंतर्गत जमिन संपादित करून संपादन संश्लेषक वापरविना शिल्लडू राहिल्या जमिनीचा तपशिल		निरंक
१८	विविध वतन/इनाम कायद्यामध्ये निर्मुलन रद्द झाल्यामुळे जमिनी खालसा होऊन सरकार जमा झालेली तथापी मुक्तीत मुळ मालकस पुनर्दानित (रिपेड) न झालेल्या जमिनीचा तपशिल		निरंक
१९	महाराष्ट्र जमिन महसूल अधिनियम १९६६ अंतर्गत कलम २२० अन्वये		निरंक
२०	विविध वतन/इनाम कायद्याखाली शर्तभांग होऊन सरकार जमा झालेल्या जमिनीचा तपशिल		निरंक
२१	महाराष्ट्र जमिन महसूल अधिनियम १९६६ चे कलम २० विल्लाधिकारी यांना घोषित केलेल्या जमिनीचा तपशिल ज्या सार्वजनिक रस्ता, उषवन, समुद्राचे पान, बंदरे, नाले, ओढे, कालवे, जलमार्ग यांचा तपशिल		निरंक
२२	भोगवट्यावर वर्ष २ म्हणून विल्लाधिकारी यांनी प्रदान केलेले इमारत भुखंड (ब सता प्रकार) जमिनीचा तपशिल		निरंक
२३	खंडकरी यांनी धारण केलेल्या तथापि वाटप होऊन १० वर्ष पूर्ण न झालेल्या जमिनीचा तपशिल		निरंक

तलाठी  
  
 ११/११/१७

  
 मंडळ अधिकारी

  
 मंडळ अधिकारी अक्राणी