

सुधारित गांव नमुना नंबर १ (क)

गाव :- चौदगाडे खु		सजा :- बोरवण																	
अ.क्र.	जमिनीचा प्रकार	भू.मापन क्रमांक	शेज	आकारणी	भोगवटदाराचे		जमिनी कोणत्या शर्तीवर प्रदान करण्यात आली	जमिन प्रदान आदेश क्र. व दि.	जमिन ज्या कारणास्तव निहित केली त्या जपयोगाचे प्रयोजन	तासुका :- अक्राणी		जमिन हस्तांतरणास परवाणगी देण्यास सक्षम अधिकारी	शासनास शरती लागणारी अनर्जित रकम (नजरणा) कजोहक्काची रकमेचा तपशिल	सक्षम प्रशिकायाची विक्री पारित झाले असल्यास त्याचा क्रमांक व दि.	जिल्हा :- नंदुरबार		शेरा		
					१ नाव	२ नाव				विवृत केलेल्या अधिकारणाचे नाव उदा. नगरपालिका/ग्राम पांचायत/संस्था/व्. रक्सी इ.	जमिन देण्यास सक्षम अधिकारी				नजराणा व देंड व अधिकार अंमल घेतला आहे काय ?	तपासणी अधिकार व तपासणीचा दिनांक			
१	मुंबई कळ वडियाट व शेतजमीन अधिनियम १९४८ चे कलम ३२ ग अन्वये विक्री झालेल्या जमीनी	३	४	५	६	७	८	९	१०	११	१२	१३	१४	१५	१६				
२	वेगवेगळ्या इनाम व वतन जमिन (वेगस्थान जमीनी वाळून)																		
३	महाराष्ट्र जमिन महसूल १९६६ अंतर्गत विविध योजनेअंतर्गत प्रदान/अतिक्रमण नियमानुकूल केलेल्या जमिनी (भूमिहिन शेतमजुर, स्वातंत्र्या सैनिक, मागासवर्गीय/माजी, आजी सैनिक यांना प्रदान जमिनी)																		
४	महाराष्ट्र जमिन महसूल अंतर्गत विविध योजने अंतर्गत प्रदान/ अतिक्रमण नियमानुकूल केलेल्या जमिनी (गृह निर्माण संस्था औद्योगिक आस्थापना, शैक्षणिक संस्था, विशेष वसाहत प्रह्ल ल्प इ.																		
५	१ शेज जमिन कमाल धारणा अधिनियम १९६१ अंतर्गत वाटप केलेल्या जमिनी																		

निरंक

निरंक


निरंक


निरंक


निरंक

क्र.सं.	महानगरपालिका, नगरपालिका व विविध प्राधिकरण यांच्या विकास आराखड्यात समाविष्ट असलेल्या जमिनी अथवा ग्रामपंचायतकडे गुरेचरण अथवा इतर प्रयोजनासाठी वर्ग केलेल्या जमिनी	२	५,१०	-	सरकारी पडीत	नविन शर्त	-	विशेष सार्वजनिक प्रयोजनाकडे	-	-	-	-	-	-	-
७	देवस्थान इनाम जमिनी	निरंक													
८	आदिवासी खातेदारांच्या जमिनी, महाराष्ट्र जमिन महसूल अधिनियम १९६६ च्या कसलम ३६अ व ३६ प्रमाणे	निरंक अनुक्रमांक ६ मधील सर्व क्रमांक वाढून उर्वरित सर्व आदिवासी खातेदारांचे आहेत.													
९	महाराष्ट्र पुनर्वसन अधिनियम १९९ च्या कसलम १६ अन्वये प्रदान केलेल्या जमिनी	निरंक													
१०	जमिनी	निरंक													
११	भुदान व ग्रामदान अंतर्गत दिलेल्या जमिनी	निरंक													
१२	महाराष्ट्र खाजगी वने (संपादन) अधिनियम १९७५ तसेच महाराष्ट्र शेत जमिन (जमीन धारणेची कमाल मर्यादा) १९६१ अन्वये चौकशीसाठी प्रलंबित असलेल्या जमिनी	निरंक													
१३	भुमीधारी हक्काच्या प्राले इनालेल्या जमिनी	निरंक													
१४	महाराष्ट्र शेत जमिन (जमीन धारणेची कमाल मर्यादा) अधिनियम १९६१ अंतर्गत कमाल मर्यादेशेक्षा अधिक धारण करण्यात सूट दिलेल्या जमिनी कसलम ४७	निरंक													
१५	मुंबई कळ वडिवाट व शेतजमिन अधिनियम १९४८ अंतर्गत खऱ्याबऱ्या औद्योगिक प्रयोजनार्थ कसलम ६३(१) अ अन्वये खरेदी केलेल्या जमिनीचा १५ वर्षात खऱ्याबऱ्या औद्योगिक वापर सुरु व केलेल्या जमिनीचा तपशील	निरंक													

१६	<p>मुंबई कळं वरिहाट व शेत जमीन अधिनियम १९४८ अंतर्गत खऱ्याखऱ्या औद्योगिक प्रयोजनार्थ कलम ६३(१)(अ) अन्वये खरेदी केलेल्या भोगावटादार वर्ग २चा जमिनीचा ५ वर्षात खऱ्याखऱ्या औद्योगिक वापर सुरू व केलेल्या जमिनीच्या तपशिल</p>				निरंक
१७	<p>भूमि संपादन अधिनियम १८९१ अंतर्गत जमीन संपादीत करून संपादन संश्लेषक वापराविना शिल्लडू राहिल्या जमिनीचा तपशिल</p>				निरंक
१८	<p>विशेष वतन/इनाम कायद्यामध्ये निर्मुलन रद्द झाल्यामुळे जमिनी खालसा होऊन सरकार जमा झालेली तथावी मुदतीत मुळ मालकास पुर्नदानित (रिसेड) न झालेल्या जमिनीचा तपशिल</p>				निरंक
१९	<p>महाराष्ट्र जमीन महसूल अधिनियम १९६६ अंतर्गत कलम २२० अन्वये</p>				निरंक
२०	<p>विशेष वतन/इनाम कायद्याखाली शर्तभंग होऊन सरकार जमा झालेल्या जमिनीचा तपशिल</p>				निरंक
२१	<p>महाराष्ट्र जमीन महसूल अधिनियम १९६६ चे कलम २० खालाधिकारी यांना वापित केलेल्या जमिनीचा तपशिल उदा. सार्वजनिक रस्ता, उपवन, समुद्राचे पात्र, बंदरे, नाले, ओढे, कालवे, जलमार्ग यांचा तपशिल</p>				निरंक
२२	<p>भोगावटादार वर्ग २ म्हणून खिल्लाधिकारी यांनी प्रदान केलेले इभासत श्रुद्ध (ब सता प्रकार) जमिनीचा तपशिल</p>				निरंक
२३	<p>खंडकरी यांनी धारण केलेल्या तथापि वाटप होऊन १० वर्ष पूर्ण न झालेल्या जमिनीचा तपशिल</p>				निरंक

तलाठी ~~श्रीराम~~ 


मंडळ अधिकारी


मंडळ अधिकारी अकाली