

सुधारीत गांव नमुना नंबर १ (क)

गाव:- सुरवाती		सजा:- मुदतवद													
अ.क्र.	जमिनीचा प्रकार	पू.मापन क्रमांक	क्षेत्र	आकारणी	भोगवटदाराचे नाव	जमिनी कोणत्या शर्तीवर प्रदान करण्यात आली	जमिन प्रदान आदेश क्र. व दि.	जमिन ज्या कारणास्तव निहित केली त्या उपायोगाचे प्रयोजन	तारुका:- अक्राणी	जमिन	शासनस भरवारी	सक्षम	जिल्हा:- नदरवार	तपासणी	शेरा
निरंक															
१	मुंबई कळ वडियाट व शेताजमीन अधिनियम १९४८ चे कलम ३२ ग अन्वये विक्री झालेल्या जमिनी	३	४	५	६	७	८	९	१०	११	१२	१३	१४	१५	१६
निरंक															
२	वेगवेगळ्या इनाम व वतन जमिन (देवस्थान जमिनी वगळून)														
निरंक															
३	महाराष्ट्र जमिन महसूल १९६६ अंतर्गत विविध योजनाअंतर्गत प्रदान/अतिक्रमण नियमानुकूल केलेल्या जमिनी (भूमिहित शेतमजूर, स्वातंत्र्या सैनिक, मागासवर्गीय/माजी, आजी सैनिक यांना प्रदान जमिनी)														
निरंक															
४	महाराष्ट्र जमिन महसूल अंतर्गत विविध योजने अंतर्गत प्रदान/ अतिक्रमण नियमानुकूल केलेल्या जमिनी (गृह निर्माण संस्था औद्योगिक आस्थापना, शैक्षणिक संस्था, विशेष वसाहत प्रह्ल ल इ.	७२/२/अ	०.४१	०.३०	शासकीय धान्य गोदाम	नविन शेत	-	विशेष सार्वजनिक प्रयोजनाकडे वर्ग	-	-	-	-	-	-	-
निरंक															
		७३/१/२	०.६०	०.३०	अपार अधिकारी वस्ती गृह	नविन शेत	-	विशेष सार्वजनिक प्रयोजनाकडे वर्ग	-	-	-	-	-	-	
		७६/१	२.००	०.८०	मुलीचे वस्ती गृह	नविन शेत	-	विशेष सार्वजनिक प्रयोजनाकडे वर्ग	-	-	-	-	-	-	

७९	१.१९	०.४५	आदीवासी मुलीचे वस्ती गृह	नविन शेत	-	विशेष सार्वजनिक प्रयोजनाकडे वर्ग	-	-	-	-	-	-	-	-	-
८०	३.८७	१.८०	औद्योगिक प्रशिक्षण संस्था	नविन शेत	-	विशेष सार्वजनिक प्रयोजनाकडे वर्ग	-	-	-	-	-	-	-	-	-
१३३/२/२	४०० चौ.मी	४०.००	भारत संचार निगम	नविन शेत	-	विशेष सार्वजनिक प्रयोजनाकडे वर्ग	-	-	-	-	-	-	-	-	-

निरंक


१/४	०.५५	-	गावठाण	-	-	-	-	-	-	-	-	-	-	-	-
२८/पै	१.२३	-	पाझर तलाव	-	-	विशेष सार्वजनिक प्रयोजनाकडे वर्ग	-	-	-	-	-	-	-	-	-
२९/पै/१	०.८१	-	पाझर तलाव	-	-	विशेष सार्वजनिक प्रयोजनाकडे वर्ग	-	-	-	-	-	-	-	-	-
३६/पै/१	१.३७	-	पाझर तलाव	-	-	विशेष सार्वजनिक प्रयोजनाकडे वर्ग	-	-	-	-	-	-	-	-	-
३७	६.८८	-	सरकारी पडीत												
३८/१	१.५६	-	पाझर तलाव	-	-	विशेष सार्वजनिक प्रयोजनाकडे वर्ग	-	-	-	-	-	-	-	-	-
४३	४.०५	-	सरकारी पडीत												


१ शेत जमिन कमाल धारणा अधिनियम
१९६१ अंतर्गत वाटप केलेल्या जमिनी


महानगरपालिका, नगरपालिका व विविध
प्राधिकरण यांच्या विकास आराखड्यात
समाविष्ट असलेल्या जमिनी अथवा
ग्रामपंचायतकडे गुरेचरण अथवा इतर
प्रयोजनासाठी वर्ग केलेल्या जमिनी

१४	महाराष्ट्र शेत जमिन (जमीन धारणीची कमाल मर्यादा) अधिनियम १९६१ अंतर्गत कमाल मर्यादेशिवा अशिक धारण करण्यत सूट दिलेल्या जमिनी कलम ४७	निरंक
१५	मुंबई कळ वहिवाट व शेतजमिन अधिनियम १९४८ अंतर्गत ख्याखुच्या औद्योगिक प्रयोजनार्थ कलम ६३(१) अ अन्ये खरेदी केलेल्या जमिनीचा १५ वर्षत ख्याखुच्या औद्योगिक वापर सुरु व केलेल्या जमिनीचा तपशिल	निरंक
१६	मुंबई कळ वहिवाट व शेत जमिन अधिनियम १९४८ अंतर्गत ख्याखुच्या औद्योगिक प्रयोजनार्थ कलम ६३(१)(अ) अन्ये खरेदी केलेल्या भोगवटादार वर्ग २चा जमिनीचा ५ वर्षत ख्याखुच्या औद्योगिक वापर सुरु व केलेल्या जमिनीचा तपशिल	निरंक
१७	भूमि संपादन अधिनियम १८९४ अंतर्गत जमिन संपादीत करून संपादन संस्थेकड वापरयिना शिल्लडू राहिल्या जमिनीचा तपशिल	निरंक
१८	विशेष वतन/डुनाम कायदयामध्ये निर्मुलन रद्द झाल्यामुळे जमिनी खालसा होऊन सरकार जमा झालेली तथापी मुदतीत मूळ मालकास पुनर्दानित (रिग्रेड) न झालेल्या जमिनीचा तपशिल	निरंक
१९	महाराष्ट्र जमिन महसूल अधिनियम १९६६ अंतर्गत कलम २२० अन्ये	निरंक
२०	विशेष वतन/डुनाम कायदयाखाली शर्तभाषा होऊन सरकार जमा झालेल्या जमिनीचा तपशिल	निरंक

२१	<p>महाराष्ट्र जमिन महसूल अधिनियम १९६६ चे कलाम २० जिल्हाधिकारी यांना वांछित केलेल्या जमिनीचा तपशिल उदा: सार्वजनिक रस्ता, उपवन, मसुदाचे पात्र, बंदरे, नाले, ओढे, कालवे, जलमार्ग यांचा तपशिल</p>	निरंक
२२	<p>भोपावटादार वर्ग २ म्हणून जिल्हाधिकारी यांनी प्रदान केलेले इमारत भुजंड (बसता प्रकार) जमिनीचा तपशिल</p>	निरंक
२३	<p>खंडकरी यांनी धारण केलेल्या तथापि वाटप होऊन १० वर्ष पूर्ण न झालेल्या जमिनीचा तपशिल</p>	निरंक


 तलाठी
 Ghavali


 भंडल अधिका


 जिल्हादार अक्रणी