



सुधारित गांव नमुना नंबर १ (क)


गाव:- धनाळे खु.		सजा:- धनाळे खु.						तालुका:- अक्राणी					जिल्हा:- नंदुरबार		
अ.क्र.	जमिनीचा प्रकार	सू-मापन क्रमांक	क्षेत्र	आकार रणी	भाषावटदाराचे नाव	जमिनी कोणत्या शतीवर प्रदान करणेत आली	जमिन प्रदान आदेश क्र. व दि.	जमिन जबा कारणांकरिता दिलेली केली त्या उद्योगाचे प्रयोजन	विहित केलेल्या अधिकारणाचे नाव उदा. नगरपालिका/ग्राम पंचायत/संस्था/ब्य कती इ.	जमिन हस्तांतरणास परवानगी देण्यास सक्षम अधिकारी	शासनास भरावी लागणारी अनर्जित रक्कम (नजराणा) कऱ्हेकरकाची रक्कमेचा तपशिल	सक्षम प्रशिकाचाची विक्री परवानगी/शर्तशंग प्रहृरणे आदेश पारित झाले असल्यास त्याचा क्रमांक व दि.	नजराणा व रकम भरणी रक्कम व अधिकार आंल घेतला आहे काय ?	तपासणी अधिकार व तपासणीचा दिनांक	शेता
१	मुंबई कळ वरिवाट व शेजममीन अधिनियम १९४८ चे कलम ३२ ग अन्वये विक्री झालेला जमीनी	३	४	५	६	७	८	९	१०	११	१२	१३	१४	१५	१६
२	वेगवेगळ्या इनाम व वतन जमिन (देवस्थान जमीनी वायकून)								निरंक						
३	महाराष्ट्र जमिन महसूल १९६६ अंतर्गत विविध योजनेअंतर्गत प्रदान/अतिक्रमण नियमानुसृत केलेल्या जमिनी (भूमिहिन शेतमजुर, रवातंत्रा सैनिक, मगासवर्गीय/माजी आजी सैनिक यांना प्रदान जमिनी)								निरंक						
४	महाराष्ट्र जमिन महसूल अंतर्गत विविध योजने अंतर्गत प्रदान/ अतिक्रमण नियमानुसृत केलेल्या जमिनी (गृह निर्माण संस्था आंद्यागिक आस्यपना, शैक्षणिक संस्था, विशेष वसाहत प्रहृलन इ.								निरंक						
५	१ शेत जमिन कमात धारणा अधिनियम १९६१ अंतर्गत वाटन केलेल्या जमिनी								निरंक						
६	महानगरपालिका, नगरपालिका व विविध प्राधिकरण यांचा विकत आरखड्यात समाविष्ट असलेल्या जमिनी अथवा ग्रामपंचायतकडे गुरे चरण अथवा इतर प्रयोजनासाठी घर्म केलेल्या जमिनी	५/२	१२.९६	-	घनघाते अक्राणी	न.स.	निरंक								
		१४/२	२.६०	-	मसनावट	न.स.					निरंक				

७	देवस्थान इनाम जमिनी				
	आदिवासी खातेदारांच्या जमिनी, महाराष्ट्र जमिन महसूल अधिनियम १९६६ च्या कलम ३६अ व ३६ प्रमाणे			अ.क्र ६ मधील सर्वे क्र. ५/२,३४/२ वागडून अर्शीत सर्व आदिवासी खातेदारांचे आहेत.	
९	महाराष्ट्र पुनर्वसन अधिनियम १९९२ च्या कलम १६ अन्वये प्रदान केलेल्या जमिनी			निरंक	
१०	जमिनी			निरंक	
११	भूदान व ग्रामदान अंतर्गत दिलेल्या जमिनी			निरंक	
१२	महाराष्ट्र खाजगी वने (संपादन) अधिनियम १९७५ तसेच महाराष्ट्र शेत जमिन (जमीन धारणेची कमाल मर्यादा) १९६१ अन्वये चौकशीसाठी प्रलंबित असलेल्या जमिनी			निरंक	
१३	सुमेलिगरी हक्काचे प्राप्त झालेल्या जमिनी			निरंक	
१४	महाराष्ट्र शेत जमिन (जमीन धारणेची कमाल मर्यादा) अधिनियम १९६१ अंतर्गत कमाल मर्यादेश अहिक धारण करण्यात सूट दिलेल्या जमिनी कलम ४७			निरंक	
१५	मुंबई कळ वडिघाट व शेतजमिन अधिनियम १९४८ अंतर्गत खऱ्याखुऱ्या औद्योगिक प्रयोजनाय कलम ६३(१) अ अन्वये खरेदी केलेल्या जमिनीचा १५ वर्षात खऱ्याखुऱ्या औद्योगिक वापर सुरू व केलेल्या जमिनीचा तपशिल			निरंक	
१६	मुंबई कळ वडिघाट व शेत जमीन अधिनियम १९४८ अंतर्गत खऱ्याखुऱ्या औद्योगिक प्रयोजनाय कलम ६३(१)(अ) अन्वये खरेदी केलेल्या भोगवटानंतर वर्ग २चा जमिनीचा ५ वर्षात खऱ्याखुऱ्या औद्योगिक वापर सुरू व केलेल्या जमिनीचा तपशिल			निरंक	

१७	पुत्रि संपादन अधिनियम १८९४ अंतर्गत जमिन संपादीत करून संपादन संस्थेकड बांधण्यात शिल्लक राहिल्या जमिनीचा तपशिल				निरंक
१८	विशेष धतन/इनाम कायद्यामध्ये निर्मूलन रद्द झाल्यामुळे जमिनी झालेला होऊन सरकार जमा झालेली तलापी मुदतीत मुळ मालकास पुर्नदानित (सिमेंट) न झालेल्या जमिनीचा तपशिल				निरंक
१९	महाराष्ट्र जमिन महसूल अधिनियम १९६६ अंतर्गत करम २२० अन्वये				निरंक
२०	विशेष धतन/इनाम कायद्याखाली शर्तभांग होऊन सरकार जमा झालेल्या जमिनीचा तपशिल				निरंक
२१	महाराष्ट्र जमिन महसूल अधिनियम १९६६ चे करम २० खालखिकारी यांना धोरित केलेल्या जमिनीचा तपशिल उदा. सार्वजनिक रस्ता, उषध, समुद्राचे पात्र, बंदरे, नाले, ओढे, कालवे, जलमार्ग यांचा तपशिल				निरंक
२२	भोपाळाद्वारे वर्ग २ म्हणून खिलखिकारी यांनी प्रदान केलेले इमारत भूखंड (व सत्ता प्रकार) जमिनीचा तपशिल				निरंक
२३	खंडकरी यांनी धारण केलेल्या तलापी वाटण होऊन १० वर्ष पुर्ण न झालेल्या जमिनीचा तपशिल				निरंक

  
 तलाखीदार  
 मंडळ अधिकारी  
 सा. अक्राणी जि. अंरुखार

  
 मंडळ अधिकारी

  
 तलाखीदार अक्राणी