



सुधारित गाव नमुना नंबर १ क


गाव वारंदा रा.		सजा कोठरी		तालुका अकलकुवा										जिल्हा-नंदुरबार			
अ.क्र.	जमीनीचा प्रकार	भुमापन क्रमांक	भोगवटदाराचे गाव	क्षेत्र	आकाराणी	जमीन कोपल्या शतीविर प्रदान करण्यात आली आहे	जमीन प्रदानाचे आदेश क्रमांक व दिनांक	जमीन ज्या कारणास्तव निहित केली आहे त्या उपयोगाचे प्रयोजन	निहित केल्या प्राप्तिपाचे नाव उदा. नगरपालिका ग्रामपंचायत इ.	जमीन हस्तांतरणास परवानगी देण्यास सक्षम प्राधिकारी	शासनास भरावी लागणारी अनर्जात रकम नजाराणा कडून हक्काची रकमेचा तपशील	सक्षम प्राधिका-याचे विक्री परवानगी शतशेक प्रकरणी आदेश पुरीत झाले असल्यास त्याचा क्रमांक व दिनांक	नजाराणा व डंड भरल्याची रक्कम व अधिकार अधिकारिता अंमल घेतला का	तपासणी अधिकारी व अधिकारी तपासणाचा दिनांक	शेरा		
१	२	३	४	५	६	७	८	९	१०	११	१२	१३	१४	१५	१६		
१	मुंबई कळ वरिवाट व शेत जमीन अधिनियम १९४८ चे कलम ३२ ग अन्वये विक्री झालेल्या जमीनी																
२	वेगवेगळ्या इनाम व वतन जमीनी देवस्थान जमीनी वगळून																
३	महाराष्ट्र जमीन अधिनियम १९६६ अंतर्गत विविध योजनाअंतर्गत प्रदान/अतिक्रमण नियमानुसार केल्या भूमिहित जमीनी शेतमजुर स्वातंत्र्य सैनिक इ.																
४	महाराष्ट्र जमीन अधिनियम १९६६ अंतर्गत विविध योजनाअंतर्गत प्रदान/अतिक्रमण नियमानुसार केल्या जमीनी ग्रह निर्माण संस्था औद्योगिक आस्थापना, शैक्षणिक संस्था, विशेष वसाहत प्रकल्प इ.	२२	सातपुडा शिक्षण प्रसारक मंडळ (आश्रमशाळा)	०.६९	१.१०			सातपुडा शिक्षण प्रसारक मंडळ विद्यावाढी धुळे (आश्रमशाळा)									
५	महाराष्ट्र शेत जमीन कमान धारणा अधिनियम १९६१ अंतर्गत वाटप केल्या जमीनी																
६	महानगरपालिका नगरपालिका व विविध प्राधिकरण यांच्या विकास आराखड्यात समाविष्ट असलेल्या जमीनी अथवा ग्रामपंचायतीकडे गुरुराणा अथवा इतर प्रयोजनासाठी वर्ग केलेल्या जमीनी	९८/२०	गावठाण	४.००	-			गावठाण	ग्रामपंचायत	जिल्हाधीकारी	निरंक	निरंक	निरंक	निरंक			
७	देवस्थान इनाम जमीनी	५५	मसणवट	०.५७	-			मसणवट	ग्रामपंचायत	जिल्हाधीकारी	निरंक	निरंक	निरंक	निरंक			
८	आदिवासी खातेदाराच्या जमीनी महाराष्ट्र जमीन अधिनियम १९६६ च्या कलम ३६ अ प्रमाणे																

सर्व सर्व्हे क्रमांक आदिवासी खातेदारांचे आहेत.

गाव वॉलवा रा.		सजा कोठी		तालुका अकलकुवा						जिल्हा-नंदुरवार					
क्र.	जमीनीचा प्रकार	भुमापन क्रमांक	भोगवट्याचे गाव	क्षेत्र	आकाराणी	जमीन कोणत्या शतीवर प्रदान करण्यात आली आहे	जमीन प्रदानाचे आदेश क्रमांक व दिनांक	जमीन ज्या कारणास्तव निहित केली आहे त्या उपयोगाचे प्रयोजन	निहित केलेल्या प्राप्तिराणाचे नाव उदा. नगरपालिका शासपंचायत इ.	जमीन हस्तांतरणास परवानगी देण्यास सक्षम प्राधिकारी	शासनास भरावी लागणारी अनर्जात रकम नजराणा कडजे हक्काची रक्कमेचा तपशील	सक्षम प्राधिका-याचे त्रिकी-परवानगी शर्तभंग प्रकृती आदेश पुरीत झाले असल्यास त्याचा क्रमांक व दिनांक	नजराणा व दंड भरल्याची रकम व अधिकार अक्षिखालत अंमल घेतला का	तपासणी अधिकारी व तपासणाचा दिनांक	शेरा
18	विविध वतन/इनाम कायदाचे निर्मूलन (रहद) झालेल्या जमिनी खालसा हीज्ज सरकार जमा झालेली तथापि मुदतीत मुळ मालकास पुनर्दाखिल (Resham) न झालेल्या जमिनीचा तपशील														
19	महाराष्ट्र जमिन महसूल अधिनियम १९६६ अंतर्गत कलम २२० अन्वये														
20	विविध वतन/इनाम कायदाखाली शर्तभंग हीज्ज सरकार जमा झालेल्या जमिनीचा तपशील														
21	महाराष्ट्र जमिन महसूल अधिनियम १९६६ चे कलम २० खाली जिल्हाधिकारी यांनी घोषित केलेल्या जमिनीचा तपशील उदा.सांख्यिक रस्ता, उपवन, समुद्राचे पात्र, बंदरे, ओढेक्षेत्र, कालवे, जलमार्ग यांचा तपशील														
22	भोगवट्याचे वतन - २ म्हणून जिल्हाधिकारी यांनी प्रदान केलेले इमारत भूखंड (व सस्ता प्रकार) जमिनीचा तपशील														
23	खेडकरी यांनी धारण केलेल्या तथापि वाटप हीज्ज १० वर्षे पूर्ण न झालेल्या जमिनीचा तपशील														

तालुका स्वाक्षरी

 तालुका स्वाक्षरी
 ता. अकलकुवा जि. नंदुरवार

मंडळ अधिकारी स्वाक्षरी

 मंडळ अधिकारी स्वाक्षरी
 मंडळ अधिकारी स्वाक्षरी

तालुका अकलकुवा

 तालुका अकलकुवा
 तालुका अकलकुवा