

गाव पेचरीदेव

सूधारीत गाव नमुना नंबर १ क

तालुका अककलकवा


जिल्हा-नांदूरबार


अ.क्र.	जमीनीचा प्रकार	भुमापन क्रमांक	भोगवटदाराचे नाव	क्षेत्र	आकाराणी	जमीन कोणत्या शर्तीवर प्रदान करण्यात आली आहे	जमीन प्रदानाचे आदेश दिनांक	जमीन ज्या कारणास्तव निहित केली आहे त्या उपयोगाचे प्रयोजन	निहित केलेल्या प्राशिरणाचे नाव उदा. नगरपालिका याप्रमाणे	जमीन हस्तांतर पास परवानगी देण्यास सक्षम प्राधिकारी	शासनास भरावी लागणारी अनर्जात रक्कम नजराणा कळजे हक्काची रक्कमेचा तपशील	सक्षम प्राधिका याचे विक्री परवानगी प्रकरणी आदेश पारित झाले असल्यास त्याचा दिनांक	नजराणा व दंड भरल्याची रक्कम व अधिकार अभिलेखात अमल घेतला का	तपासणी अधिकारी व तपासणा वा दिनांक	शेरा	
																निरंक
१	२	३	४	५	६	७	८	९	१०	११	१२	१३	१४	१५	१६	
1	मुंबई कुळ वहिवाट व शेत जमीन अधिनियम १९४८ चे कलम ३२ ग अन्वये विक्री झालेल्या जमीनी															
2	वेगवेगळ्या इनाम व वतन जमीनी देवस्थान जमीनी वगळून															
3	महाराष्ट्र जमीन अधिनियम १९६६ अंतर्गत विविध योजनेअंतर्गत प्रदान/अतिक्रमण नियमानुक्रमे केलेल्या भुमिहित जमीनी शेतमजुर स्वातंत्र्य शैलिक इ.															
4	महाराष्ट्र जमीन अधिनियम १९६६ अंतर्गत विविध योजनेअंतर्गत प्रदान/अतिक्रमण नियमानुक्रमे केलेल्या जमीनी यादृ निर्माण संस्था, औद्योगिक आस्थापना, शैक्षणिक संस्था, विशेष वसाहत प्रकल्प इ.															
5	महाराष्ट्र शेत जमीन कमाल धारणा अधिनियम १९६१ अंतर्गत वाटप केलेल्या जमीनी															
6	महानगरपालिका नगरपालिका व विविध प्राधिकरण यांच्या विकास आराखड्यात समाविष्ट असलेल्या जमीनी अथवा ग्रामपंचायतीकडे गुरुरण अथवा इतर प्रयोजनासाठी वरी केलेल्या जमीनी	3/2 सरकारी गुरुरण	4.24	7.85												
7	देवस्थान इनाम जमीनी	6 मरुसपावट	0.8													
8	आदिवासी खातेदारांच्या जमीनी महाराष्ट्र जमीन मरुसुल अधिनियम १९६६ च्या कलम ३६ अ प्रमाणे															
9	महाराष्ट्र पुनर्वसन अधिनियम १९९९ च्या कलम १६ अन्वये प्रदान केलेल्या जमीनी															
10	भाडेपट्याने दिलेल्या शासकीय जमीनी															
11	भूदान व ग्रामदान अंतर्गत दिलेल्या जमीनी															


सर्व्हे क्रमांक 37/2 वगळून उर्वरीत सर्व सर्व्हे क्रमांक आदिवासी खातेदारांचे आहेत.

अ.क्र.	गाव पेचरीदेव	तालुका अक्कलकवा										जिल्हा-नांदूरबार				
		सजा पेचरीदेव	क्षेत्र	आकाराणी	जमीन कोणत्या शर्तीवर प्रदान आली आहे	जमीन प्रदानाचे आदेश क्रमांक व दिनांक	जमीन ज्या कारणास्तव निहित केली आहे त्या उपयोगाचे प्रयोजन	निहित केलेल्या प्राथिण्याचे नाव उदा. नगरपालीका ग्रामपंचायत इ.	जमीन हस्तांतर पारस देण्यास प्रधिकारी	शासनास भारती लागणारी अनर्जात रक्कम नजाराणा कन्जे रक्कमेचा तपशील	सक्षम प्राधिका-याचे विका परवानगी शर्तभंगा प्रकृती आदेश पारित झाले असल्यास त्याचा दिनांक	नजराणा व दंड भरल्याची रक्कम व अधिकार अभिलेखत असलेला का घेतला का	तपासणी अधिकारी व तपासणा चा दिनांक	शेरा		
१	२	३	४	५	६	७	८	९	१०	११	१२	१३	१४	१५	१६	
12	महाराष्ट्र खाजगी वने संपादन अधिनियम १९७५ तसेच महाराष्ट्र शेतजमीन जमीन धारणेची कमाळ मर्यादा अधिनियम १९६१ अन्वये चौकशीसाठी प्रलंबित असलेल्या जमीनी	भुमापन क्रमांक	भोगवटदाराचे नाव	क्षेत्र	आकाराणी	जमीन कोणत्या शर्तीवर प्रदान आली आहे	जमीन प्रदानाचे आदेश क्रमांक व दिनांक	जमीन ज्या कारणास्तव निहित केली आहे त्या उपयोगाचे प्रयोजन	निहित केलेल्या प्राथिण्याचे नाव उदा. नगरपालीका ग्रामपंचायत इ.	जमीन हस्तांतर पारस देण्यास प्रधिकारी	शासनास भारती लागणारी अनर्जात रक्कम नजाराणा कन्जे रक्कमेचा तपशील	सक्षम प्राधिका-याचे विका परवानगी शर्तभंगा प्रकृती आदेश पारित झाले असल्यास त्याचा दिनांक	नजराणा व दंड भरल्याची रक्कम व अधिकार अभिलेखत असलेला का घेतला का	तपासणी अधिकारी व तपासणा चा दिनांक	शेरा	
13	भूमिधारी हक्कान्वये प्राप्त झालेल्या जमीनी															
14	महाराष्ट्र शेतजमीन जमीनी धारणेची कमाळ मर्यादा अधिनियम १९६१ अंतर्गत कमाळ मर्यादापेक्षा अधिक धारण करण्यास सुट दिलेल्या जमीनी															
15	मूबई कुळ वहिवाट व शेतजमिन अधिनियम 1948 अंतर्गत ख-याखु-या औद्योगिक प्रयोजनास कलम ६३ (१) (अ) अन्वये खरेदी केलेल्या जमिनी चा 15 वर्षात ख-याखु-या औद्योगिक वापर सुरु न केलेल्या जमिनीचा तपशील															
16	मूबई कुळ वहिवाट व शेतजमिन अधिनियम १९४८ अंतर्गत ख-याखु-या औद्योगिक प्रयोजनास कलम ६३ (१) (अ) अन्वये खरेदी केलेल्या भोगवटदार वर्ग-2 चा जमिनीचा ५ वर्षात ख-याखु-या औद्योगिक वापर सुरु न केलेल्या जमिनीचा तपशील															
17	भुमी संपादन अधिनियम १८९४ अंतर्गत जमीनी संपादन करून संपादन संप्येकडे वापरविना शिल्लक राहिलेल्या जमिनीचा तपशील															
18	विविध वतन/इनाम कायदाचे निर्मूलन (रहद) झालेल्या जमिनी खालसा होऊन सरकार जमा झालेली तथापि मुदतीत मूळ मालकास पुनर्दानित (Regrant) न झालेल्या जमिनीचा तपशील															
19	महाराष्ट्र जमिन महसूल अधिनियम १९६६ अंतर्गत कलम २२० अन्वये															
20	विविध वतन/इनाम कायदाखाली शर्तभंग होऊन सरकार जमा झालेल्या जमिनीचा तपशील															

अ.क्र.	जमीनीचा प्रकार	गाव पेचरीदेव										तालुका अककलकवा										जिल्हा-नांदुरबार			
		१	२	३	४	५	६	७	८	९	१०	११	१२	१३	१४	१५	१६								
	भूमापन क्रमांक	भोगवटदाराचे नाव	क्षेत्र	आकाराणी	जमीन कोणत्या शतीवर प्रदान आली आहे	जमीन प्रदानाचे आदेश दिनांक	जमीन ज्या कारणास्तव निहित केले आहे त्या उपयोगाचे प्रयोजन	निहित केलेल्या प्राशिरणाचे नाव उदा. नगरपालिका शासपचायत इ.	जमीन हस्तांतरणास परवानगी देण्यास सक्षम प्राधिकारी	शासनास भरावी लागणारी अनर्जात रकम नजराणा कब्जे हक्काची तपशील	सक्षम प्राधिका-याचे विक्री परवानगी प्रकरणी आदेश प्राप्त झाले असल्यास त्याचा दिनांक	नजराणा व दंड भरल्याची रकम व अधिकार अभिलेखात अंमल घेतला का	तपासणी अधिकारी व तपासणा या दिनांक	शेरा											
21	महाराष्ट्र जमिन महसूल अधिनियम १९६६ चे कलम ३० खाली जिल्हाधिकारी यांनी घोषित केलेल्या जमिनीचा तपशील उदा.सांख्यिक रस्ता, उपवन, समुद्राचे पात्र, बंदरे, ओढेनाले, कालवे, जलमार्ग यांचा तपशील							निरंक																	
22	भोगवटदार वर्ग - २ म्हणून जिल्हाधिकारी यांनी प्रदान केलेले इमारत भुखंड (ब सत्ता प्रकार) जमिनीचा तपशील							निरंक																	
23	खेडकरी यांनी धारण केलेल्या तथापि वाटप होऊन १० वर्ष पूर्ण न झालेल्या जमिनीचा तपशील							निरंक																	


 तलाठी स्वाक्षरी
तलाठी सजम पेचरीदेव
 ता. अककलकवा जि. नांदुरबार


 भाडक अधिकारी स्वाक्षरी
 शा.सं. भा. ११२७९

तहसिलदार अककलकवा

 तहसिलदार अककलकवा