




गाव क्षेत्राफळी		सजा क्षेत्राफळी		सुधारित गाव नमुना नंबर १ क										जिल्हा-नांदुरवार			
अ.क्र.	जमीनीचा प्रकार	भुमिपान क्रमांक	भोगवटदाराचे नाव	क्षेत्र	आकाराणी	जमीन कोणत्या शर्तीवर प्रदान करण्यात आली आहे	जमीन प्रदानाचे आदेश क्रमांक व दिनांक	जमीन ज्या कारणास्तव निहित केली आहे त्या उपयोगाचे प्रयोजन	निहित केल्या गेलेल्या प्राचिरीगाचे नाव अतः, नगरपालिका यामुळे प्राप्त झाले आहे	जमीन हस्तांतरणास प्रयोजनीय ठेव्यास सक्षम प्राचिकारी	शासनास भरावी लागणारी अंतर्जात रकम नजराणा कडून हस्तगत करण्यात येणारी	सक्षम प्राचिकार्याचे विकाश शिर्षक प्राचिकार्याचे नाव व दिनांक	नजराणा व रकम व अधिकार अधिकारिता प्राप्त झाले आहे अंमल घेतला का	न्यायाधीश व अधिकारी व तपासणीचा दिनांक	शेरा		
१	२	३	४	५	६	७	८	९	१०	११	१२	१३	१४	१५	१६		
1	मुंबई जुळ वरिष्ठाट व शेत जमीन अधिनियम १९४८ चे कलम ३२ ग अन्वये विक्री झालेल्या जमीनी																
2	देवस्थान जमीनी याळख																
3	महाराष्ट्र जमीन अधिनियम १९६६ अंतर्गत विविध योजनेअंतर्गत प्रदान/अतिक्रमण नियमावली प्रदान/अतिक्रमण नियमावली प्रदान/अतिक्रमण नियमावली शेतमजुर केल्या भूमिहीन जमीनी शेतमजुर स्वातंत्र्य सैनिक इ.																
4	महाराष्ट्र जमीन अधिनियम १९६६ अंतर्गत विविध योजनेअंतर्गत प्रदान/अतिक्रमण नियमावली प्रदान/अतिक्रमण नियमावली प्रदान/अतिक्रमण नियमावली शेतमजुर केल्या भूमिहीन जमीनी शेतमजुर स्वातंत्र्य सैनिक इ.	३१२	कार्यकारी अधिकारी से.र.सो.शा.भा.विभाग नांदुरवार														
5	महाराष्ट्र शेत जमीन कमात धारणा अधिनियम १९६४ अंतर्गत वाटप केल्या जमीनी																
6	महाराष्ट्र प्राधिकरण यांच्या विकासा आराखड्यात समाविष्ट असलेल्या जमीनी अथवा ग्रामपंचायतीकडे गुरघारण अथवा इतर प्रयोजनासाठी वर्ग केल्या जमीनी	३१२	स्मशानभूमी	०.२													
7	देवस्थान इनाम जमीनी																
8	आदिवासी खातेदारांच्या जमीनी महाराष्ट्र जमीन मसुले अधिनियम १९६६ च्या कलम ३६ अ प्रमाणे																
9	महाराष्ट्र पुनर्वसन अधिनियम १९९९ च्या कलम १६ अन्वये प्रदान केलेल्या जमीनी																
10	भाडेपट्ट्याने दिलेल्या शासकीय जमीनी																
11	शुभान व ग्रामदान अंतर्गत दिलेल्या जमीनी																
12	महाराष्ट्र खाजगी व संपादन अधिनियम १९७५ तसेच महाराष्ट्र शेतजमीन जमीन धारणी कमात मर्यादा अधिनियम १९६९ अन्वये चौकशीसाठी प्रतहित असलेल्या जमीनी भूमिहीन हस्तगत पात्र झालेल्या जमीनी																
13	महाराष्ट्र शेतजमीन जमीनी धारणी कमात मर्यादा अधिनियम १९६९ अंतर्गत कमात मर्यादापेक्षा अधिक धारण करण्यास सट्ट दिलेल्या जमीनी																
14	महाराष्ट्र शेतजमीन जमीनी धारणी कमात मर्यादा अधिनियम १९६९ अंतर्गत कमात मर्यादापेक्षा अधिक धारण करण्यास सट्ट दिलेल्या जमीनी																

सर्व सट्टे कमांक आदिवासी खातेदारांचे आहेत.

अ.क्र.	जमीनीचा प्रकार	सजा होण्याची										तावका अस्फुलकवा					जिल्हा-नंदुरवार			
		भूमापन क्रमांक	शेजवटदारचे नाव	क्षेत्र	अकारणी	जमीन कोणाच्या शेतीकर प्रदान करण्यात आली आहे	जमीन प्रदानाचे आदेश क्रमांक व दिनांक	जमीन ज्या कारणास्तव निरहित केली आहे त्या उपयोगास प्रयोजन	निरहित केल्याचा परिष्काराचे नाव उदा. नगरपालिका	जमीन हस्तांतरणार्थ परवानगी देण्यास सक्षम प्राधिकारी	शासनास भरावी लागणाऱे अनर्जात रक्कम	नजराणा कळले रक्कमेचा तपशील	सक्षम प्राधिक-याचे विक्री परवानगी शर्तभंग परकीय आदेशापर्यंत झाले असल्यास त्याचा क्रमांक व दिनांक	नजराणा व दंड भरल्याची रक्कम व अधिकार अभिलेखात अंमल घेतला का	तपासणी अधिकारी व तपासणाऱ्या दिनांक	शेरा				
1	मूळ कुळ वरिचा व शेतजमिन अधिनियम 1948 अंतर्गत ख-याखु-या औद्योगिक प्रयोजनास कलम 43 (1) अन्वये खरेदी केलेल्या जमिनीचा 15 वर्षात ख-याखु-या औद्योगिक वापर सुरू न केलेल्या जमिनीचा तपशील																			
15	मूळ कुळ वरिचा व शेतजमिन अधिनियम 1948 अंतर्गत ख-याखु-या औद्योगिक प्रयोजनास कलम 43 (1) अन्वये खरेदी केलेल्या जमिनीचा 15 वर्षात ख-याखु-या औद्योगिक वापर सुरू न केलेल्या जमिनीचा तपशील																			
16	मूळ कुळ वरिचा व शेतजमिन अधिनियम 1948 अंतर्गत ख-याखु-या औद्योगिक प्रयोजनास कलम 43 (1) अन्वये खरेदी केलेल्या शेजवटदार वर्ग-2 चा जमिनीचा 9 वर्षात ख-याखु-या औद्योगिक वापर सुरू न केलेल्या जमिनीचा तपशील																			
17	भूमी संपादन अधिनियम 1884 अंतर्गत जमिनी संपादन करून संपादन संस्थेकडे वापरविना हिल्लक राहिलेल्या जमिनीचा तपशील																			
18	विविध वतन/इनाम कायदाचे निरसन (रद्द) झालेल्या जमिनी खालसा राजे सरकार जमा झालेले तथापि मुदतीत मुळ मालकास पुनर्दानित (Regrant) न झालेल्या जमिनीचा तपशील																			
19	मसराह जमिन मसूल अधिनियम 1944 अंतर्गत कलम 220 अन्वये विविध वतन/इनाम कायदाखाली शर्तभंग होऊन सरकार जमा झालेल्या जमिनीचा तपशील																			
20	मसराह जमिन मसूल अधिनियम 1944 चे कलम 20 खाली जिल्हाधिकारी यांनी घोषित केलेल्या जमिनीचा तपशील उदा-सांख्यिक रस्ता, उपवन, समुद्राचे पात्र, बंदरे, ओढेखोले, कालव, जलमार्ग यांचा तपशील																			
21	शेजवटदार वर्ग - 2 मरूपून जिल्हाधिकारी यांनी प्रदान केलेले इमारत भूखंड (व सत्ता प्रकार) जमिनीचा तपशील																			
22	खेडकरी यांनी शारण केलेल्या तथापि वाटप होऊन 10 वर्षे पूर्ण न झालेल्या जमिनीचा तपशील																			
23																				

तलाठी स्वाक्षरी

तलाठी शारणी
 सा.अवकलकुवा जि.नंदुरवार

सहकार्य अधिकारी स्वाक्षरी

 सा.अवकलकुवा जि.नंदुरवार

नगरपालिका अधिकारी

नगरपालिका अधिकारी
 सा.अवकलकुवा जि.नंदुरवार