

गाव धनखेडी

सजा माफावेली

सूधरीत गाव नमूना नंबर १ क

तालुका अयकलकृपा



जिल्हा-नंदुरबार



अ.क्र.	जमीनीचा प्रकार	भुमिपान क्रमांक	भोगवटदाराचे नाव	क्षेत्र	आकाररुपी	जमीन कोणत्या शतीवर प्रदान करण्यात आली आहे	जमीन प्रदानाचे आदेश क्रमांक व दिनांक	जमीन ज्या कारणास्तव निहित केली आहे त्या उपायोगाचे प्रयोजन	निहित केलेल्या प्राशिरणाचे नाव उदा. नगरपालिका योजनाच्यायत इ.	जमीन हस्तांतर ग्रास परवानगी देण्यास स्वक्षम प्राशिकारी	शासनास भरावी लागणारी अनर्जात रक्कम नजराणा कब्जे रुक्काची रक्कमीचा तपशील	स्वक्षम प्राशिकाऱ्याचे विक्री परवानगी शर्तभंग प्रकरणी आदेश परीत झाले असल्यास त्याचा क्रमांक व दिनांक	नजराणा व डंड भरल्याची रक्कम व अधिकार अक्षितेखाल असत का	तपासणी अधिकारी व तपासणाऱ्या दिनांक	शेत
१	२	३	४	५	६	७	८	९	१०	११	१२	१३	१४	१५	१६
1	मुंबई कुळ वरिखाट व शेत जमीन अधिनियम १९४८ चे कलम ३२ ग अन्वये विक्री झालेल्या जमीनी														
2	वेणवेगळ्या इनाम व वतन जमीनी देवस्थान जमीनी वागळून														
3	महाराष्ट्र जमीन अधिनियम १९६६ अंतर्गत विविध योजनेअंतर्गत प्रदान/अतिक्रमण नियमानुसृत केलेल्या भूमिहिन जमीनी शेतमजुर स्वातंत्र्य सैनिक इ.														
4	महाराष्ट्र जमीन अधिनियम १९६६ अंतर्गत विविध योजनेअंतर्गत प्रदान/अतिक्रमण नियमानुसृत केलेल्या जमीनी गृह निर्माण संस्था, औद्योगिक आस्थापना, शैक्षणिक संस्था, विशेष वसाहत प्रकल्प इ.														
5	महाराष्ट्र शेत जमीन कमात धारणा अधिनियम १९६१ अंतर्गत वाटप केलेल्या जमीनी														
6	महानगरपालिका नगरपालिका व विविध प्राशिकरण यांच्या विकास आराखड्यात समाविष्ट असलेल्या जमीनी अथवा ग्रामपंचायतीकडे गुंथरण अथवा इतर प्रयोजनासाठी वगैरे केलेल्या जमीनी	6	सरकारी आकारी पडीत	0.57	-	-	-	आकारी पडीत	जिल्हाधीकारी	निरंक	निरंक	निरंक	निरंक	निरंक	
		19	सरकारी आकारी पडीत	0.21	-	-	-	आकारी पडीत	जिल्हाधीकारी	निरंक	निरंक	निरंक	निरंक	निरंक	
		23	सरकारी आकारी पडीत	0.56	-	-	-	आकारी पडीत	जिल्हाधीकारी	निरंक	निरंक	निरंक	निरंक	निरंक	
		43	सरकारी आकारी पडीत	0.10	-	-	-	आकारी पडीत	जिल्हाधीकारी	निरंक	निरंक	निरंक	निरंक	निरंक	
		46	सरकारी आकारी पडीत	0.19	-	-	-	आकारी पडीत	जिल्हाधीकारी	निरंक	निरंक	निरंक	निरंक	निरंक	
7	देवस्थान इनाम जमीनी	१६/१९/	गावठाण	2.00	-	-	-	गावठाण	जिल्हाधीकारी	निरंक	निरंक	निरंक	निरंक	निरंक	
8	आदिवासी खातेदारांच्या जमीनी महाराष्ट्र जमीन मरसुत अधिनियम १९६६ च्या कलम ३६ अ प्रमाणे														

सर्व सर्व्हे क्रमांक आदिवासी खातेदारांचे आहेत.

अ.क्र.	गाव धनखेडी	सजा माणिली			तांदुळा अक्कलकूवा										जिल्हा-नांदुरवार		
		जमीनीचा प्रकार	शुभापन क्रमांक	भोगवटदाराचे नाव	क्षेत्र	आकाराणी	जमीन कोणत्या शतीवर प्रदान करण्यात आली आहे	जमीन प्रदानाचे क्रमांक व दिनांक	जमीन ज्या कारणास्तव निहित केली आहे त्या उपयोगाचे प्रयोजन	निहित केलेल्या परिष्काराचे नाव उदा. नगरपालिका शासनाच्या	जमीन हस्तांतर पास देण्यास सक्षम पाश्चिकरी	शासनास भरावी लागणारी अनर्जित रक्कम नजराणा कच्ची रक्कमेचा तपशील	सक्षम परिष्काराचे विक्री परवानगी शिर्षका प्रकरणी आदेश पारित झाले असल्यास त्याचा क्रमांक व दिनांक	नजराणा व दंड भरल्याची रक्कम व अधिकार अंमलाखाला घेतला का	तपासणी अधिकारी व तपासणाऱ्या दिनांक	शेरा	
१	२		३	४	५	६	७	८	९	१०	११	१२	१३	१४	१५	१६	
९	महाराष्ट्र पुर्वसन अधिनियम १९९९ च्या कलम १६ अन्वये प्रदान केलेल्या जमीनी																
१०	भाडेपट्याने दिलेल्या शासकीय जमीनी																
११	शुदान व यामदान अंतर्गत दिलेल्या जमीनी																
१२	महाराष्ट्र खाजगी वने संपादन अधिनियम १९७७ तसेच महाराष्ट्र शेतजमीन जमीन धारणेची कमाल मर्यादा अधिनियम १९६१ अन्वये चौकशीसाठी प्रललित असलेल्या जमीनी																
१३	शुक्तिधारी हक्कान्वये प्राप्त झालेल्या जमीनी																
१४	महाराष्ट्र शेतजमीन जमीनी धारणेची कमाल मर्यादा अधिनियम १९६१ अंतर्गत कमाल मर्यादापोक्षा अधिक धारण करण्यास सुट दिलेल्या जमीनी																
१५	मूंबई कुळ वहिवाट व शेतजमिन अधिनियम १९४८ अंतर्गत ख-याबु-या औद्योगिक प्रयोजनार्थ कलम ६३ (१) (अ) अन्वये खर्दी केलेल्या जमिनीचा १५ वर्षात ख-याबु-या औद्योगिक वापर सुरु न केलेल्या जमिनीचा तपशील																
१६	मूंबई कुळ वहिवाट व शेतजमिन अधिनियम १९४८ अंतर्गत ख-याबु-या औद्योगिक प्रयोजनार्थ कलम ६३ (१) (अ) अन्वये खर्दी केलेल्या भोगवटदार वर्ग २ चा जमिनीचा ४ वर्षात ख-याबु-या औद्योगिक वापर सुरु न केलेल्या जमिनीचा तपशील																
१७	भूमी संपादन अधिनियम १९९४ अंतर्गत जमीनी संपादन करून संपादन संस्थेकडे वापरविना शिल्लक राहिलेल्या जमिनीचा तपशील																

अ. क्र.	गाव धनखेडी	सजा मणिवेती			तालुका अक्कलकुवा						जिल्हा-नदरवार						
		जमिनीचा प्रकार	भुजापन क्रमांक	भोगवटदाराचे नाव	क्षेत्र	आकाराणी	जमीन कोणत्या शर्तीवर प्रदान करण्यात आली आहे	जमीन प्रदानाचे आदेश क्रमांक व दिनांक	जमीन ज्या करणास्तव निहित केली आहे त्या उपयोगाचे प्रयोजन	निहित केलेल्या पाश्चिर्णाचे नाव उदा. नगरपालीका शासनाच्या	जमीन हस्तांतर पास देण्यास सक्षम पाश्चिकारी	शासनास भरावी लागणारी अनर्जित रक्कम नजराणा कच्चे हक्काची रक्कमेचा तपशील	सक्षम पाश्चिका-याचे विक्री परवानगी शर्तीभंग प्रकल्पा आदेश पारित झाले असल्यास त्याचा क्रमांक व दिनांक	नजराणा व डॅक भरल्याची रक्कम व अधिकार अभिलेखात अंमल घेतला का	तपासणी अधिकारी व तपासणाऱ्या दिनांक	शेरा	
18	विशिष वतना/इनाम कायदाचे निर्मूलन (रहद) झालेल्या जमिनी खालसा होऊन सरकार जमा झालेली तथापि मुदतीत मुळ मालकास पुर्नदातित (Regham) न झालेल्या जमिनीचा तपशिल																
19	महाराष्ट्र जमिन महसूल अधिनियम १९६६ अंतर्गत कलम २२० अन्वये																
20	विशिष वतना/इनाम कायदाखाली शर्तीभंग होऊन सरकार जमा झालेल्या जमिनीचा तपशिल																
21	महाराष्ट्र जमिन महसूल अधिनियम १९६६ चे कलम ३० खाली जिल्हाधिकारी यांनी घोषित केलेल्या जमिनीचा तपशील उदा-सादाजतिक रस्ता, उपवन, समुद्राचे पात्र, बांदरे, ओढे/नाले, कालवे, जलमार्ग यांचा तपशिल																
22	भोगवटदार वर्ग - २ महसूल जिल्हाधिकारी यांनी प्रदान केलेले इमारत भुखंड (व सजा प्रकार) जमिनीचा तपशिल																
23	खेडकरी यांनी धारण केलेल्या तथापि वाटप होऊन १० वर्ष पूर्ण न झालेल्या जमिनीचा तपशिल																

  
 तलाठी स्वाक्षरी  
  
 तलाठी स्वाक्षरी

  
 तहसिलदार अक्कलकुवा  
  
 तहसिलदार अक्कलकुवा