

सुधारीत गाव नमना नंबर १ क

गाव अंबरीवार		सजा अंतराक्षप		ता.युका अककलभुवा										जिल्हा-नं.दुबार				
अ.क्र.	जमीनीचा प्रकार	भुमापन क्रमांक	शेजारदाराचे नाव	क्षेत्र	आकारपणी	जमीन कोणत्या शरीर पदान करण्यात आली आहे	जमीन पदानाचे आदेश क्रमांक व दिनांक	जमीन ज्या कारणास्तव जिरित केली आहे त्या उपयोगाचे प्रयोजन	जिरित केल्या नाव उदा. नगरपालीका	जमीन हस्तांतरणा स परवानगी देण्यास सक्षम	शासनास भरावी लागणारी अनर्जात रक्कम नजराणा कच्चे हक्काची रकमेचा तपशील	सक्षम पारिका-याचे विक्री परवानगी शर्तभंग प्रकल्पी आदेश पुरीत झाले असल्यास त्याचा क्रमांक व दिनांक	नजराणा व टॅड भरल्याची रक्कम व अधिकार अभिलेखात अंमल घेतला का	तपासणी अधिकारी व तपासणाऱ्या दिनांक	शेरा			
१	२	३	४	५	६	७	८	९	१०	११	१२	१३	१४	१५	१६			
१	मुंबई कुळ वहिवाट व शेत जमीन अधिनियम १९४८ चे कलम ३२ ग अन्वये विक्री झालेल्या जमीनी							निरंक										
२	शेजाराळ्या इनाम व दान जमीनी देवस्थान जमीनी वाळुन							निरंक										
३	महाराष्ट्र जमीन अधिनियम १९६६ अंतर्गत विविध योजनाअंतर्गत पदान/अतिक्रमण नियमानुकूल केलेल्या भूमिहित जमीनी शेतमजूर स्वातंत्र्य सैनिक इ.							निरंक										
४	महाराष्ट्र जमीन अधिनियम १९६६ अंतर्गत विविध योजनाअंतर्गत पदान/अतिक्रमण नियमानुकूल केलेल्या जमीनी गृह निर्माण संस्था ,औद्योगिक आस्थापना, शैक्षणिक संस्था , विशेष वसाहत प्रकल्प इ.							निरंक										
५	महाराष्ट्र शेत जमीन कनाल धारणा अधिनियम १९६१ अंतर्गत वाटप केलेल्या जमीनी							निरंक										
६	महानगरपालिका नगरपालिका व विविध प्राधिकरण यांच्या विकास आराखड्यात समाविष्ट असलेल्या जमीनी अथवा ग्रामपंचायतीकडे गुरवराण अथवा इतर प्रयोजनासाठी वर्ग केलेल्या जमीनी	२३	देवस्थान	०.०५				ग्रामपंचायत	जिल्हाधिकारी	निरंक	निरंक	निरंक	निरंक	निरंक	निरंक			
		२९	गावठाण	०.७९				ग्रामपंचायत	जिल्हाधिकारी	निरंक	निरंक	निरंक	निरंक	निरंक	निरंक			
		४४	स्वशासनभूमी	०.३२				ग्रामपंचायत	जिल्हाधिकारी	निरंक	निरंक	निरंक	निरंक	निरंक	निरंक			
७	देवस्थान इनाम जमीनी									निरंक								
८	आदिवासी खातेदारांच्या जमीनी महाराष्ट्र जमीन महसूल अधिनियम १९६६ च्या कलम ३६ अ प्रमाणे																	
९	महाराष्ट्र पुनर्वसन अधिनियम १९९९ च्या कलम १६ अन्वये प्रदान केलेल्या जमीनी																	
१०	श्रीधरदायाने दिलेल्या शासकीय जमीनी																	


सर्व सर्व्हे क्रमांक आदिवासी खातेदारांचे आहेत.


सुधरीत गाव नमना नंबर १ क


गाव अंबारीबार		सजा उपग्रहण		तातुका अकलकुवा										जिल्हा-नांदुरबार	
अ.क्र.	जमीनीचा प्रकार	शुमापन क्रमांक	शोरावटदारचे नाव	क्षेत्र	आकाराणी	जमीन कोणत्या शतीवर प्रदान करण्यात आली आहे	जमीन प्रदानाचे आदेश क्रमांक व दिनांक	जमीन ज्या कारणास्तव निहित केली आहे त्या उपयोगाचे प्रयोजन	निहित केलेल्या प्राप्तिरणाचे नाव उदा. नगरपालीका ग्रामपंचायत इ.	जमीन हस्तांतरणा स परवानगी देण्यास सक्षम प्राधिकारी	शासनास भरावी लागणारी अनर्जित रकम नजाराणा कब्जे रकमेचा तपशील	सक्षम प्राधिकार- याचे विक्री परवानगी शर्तभंग प्रकरणी आदेश पारीत झाले असल्यास त्याचा क्रमांक व दिनांक	नजाराणा व दंड भरल्याची रकम व अधिकार अधिकार तपसणाचा दिनांक	शेत	
१	२	३	४	५	६	७	८	९	१०	११	१२	१३	१४	१५	१६
11	शुदान व ग्रामदान अंतर्गत दिलेल्या जमीनी														
12	महाराष्ट्र खाजगी वने संपादन अधिनियम १९७५ तसेच महाराष्ट्र शेतजमीन जमीन धारणीची कमात मर्यादा अधिनियम १९६१ अन्वये चौकशीसाठी पर्यवेत असलेल्या जमीनी														
13	भूमिधारी हक्कान्वये प्राप्त झालेल्या जमीनी														
14	महाराष्ट्र शेतजमीन जमीनी धारणीची कमात मर्यादा अधिनियम १९६१ अंतर्गत कमात मर्यादापेक्षा अधिक धारण करण्यास सुट दिलेल्या जमीनी														
15	मूबई कुळ वरिवाट व शेतजमिन अधिनियम 1948 अंतर्गत ख-याकु-या औद्योगिक प्रयोजनार्थ कलम ६३ (१) (अ) अन्वये खरेदी केलेल्या जमिनी चा 15 वर्षात ख-याकु-या औद्योगिक वापर सुरु न केलेल्या जमिनीचा तपशील														
16	मूबई कुळ वरिवाट व शेतजमिन अधिनियम १९४८ अंतर्गत ख-याकु-या औद्योगिक प्रयोजनार्थ कलम ६३ (१) (अ) अन्वये खरेदी केलेल्या शोरावटदार वर्ग-2 चा जमिनीचा ५ वर्षात ख-याकु-या औद्योगिक वापर सुरु न केलेल्या जमिनीचा तपशील														
17	शुमी संपादन अधिनियम १८९४ अंतर्गत जमीनी संपादन करून संपादन संस्थेकडे वापरविना शिल्क राहिलेल्या जमिनीचा तपशील														
18	विविध वतल/इनाम कायदाचे निर्मूलन (रदद) झालेल्या जमिनी खालसा होऊन सरकार जमा झालेली तथापि मुदतीत मुळ मालकास पुनर्दानित (Rebuthan) न झालेल्या जमिनीचा तपशील														
19	महाराष्ट्र जमिन महसूल अधिनियम १९६६ अंतर्गत कलम २२० अन्वये														

सुधारित गाव नमुना नंबर १ क

गाव अंबरीवार		तालुका अकलकुवा										जिल्हा-नंदुरवार			
		सजा उमरागळण													
अ.क्र.	जमीनीचा प्रकार	भुमापन क्रमांक	शोणवटदाराचे नाव	क्षेत्र	आकाराणी	जमीन कोणत्या शतीवर प्रदान करण्यात आली आहे	जमीन प्रदानाचे आदेश क्रमांक व दिनांक	जमीन ज्या कारणास्तव निहित केली आहे त्या उपयोगाचे प्रयोजन	निहित केलेल्या प्राशिराचे नाव उदा. नगरपालिका यामपाचायत इ.	जमीन हस्तांतरणा स देण्यास सक्षम प्राधिकारी	शसनास भरावी लागणारी अंमतीत रकम नजराणा कडचे हक्काची रकमेचा तपशील	सक्षम प्राधिकार्याचे विक्री परवानगी शर्तनाम प्रकल्पी आदेश परीत झाले असल्यास त्याचा क्रमांक व दिनांक	नजराणा व टॅड भरल्याची रकम व अधिकार अभिलेखात अंमल घेतला का	तपासणी अधिकारी व तपासणाचा दिनांक	शेरा
१		३	४	५	६	७	८	९	१०	११	१२	१३	१४	१५	१६
20	विविध वतनाइनाम कायदखाली शेतभंग होऊन सरकार जमा झालेल्या जमिनीचा तपशील	निरंक													
21	महाराष्ट्र जमिन महसूल अधिनियम १९६६ चे कलम २० खाली जिल्हाधिकारी यांनी घोषित केलेल्या जमिनीचा तपशील उदा-सावर्जतिक रस्ता, उपवन, समुद्राचे पात्र, बंदरे, ओढेनाले, कालवे, जलमार्ग याचा तपशील	निरंक													
22	शोणवटदर वग - २ म्हणून जिल्हाधिकारी यांनी प्रदान केलेले इमारत भूखंड (व सत्ता प्रकार) जमिनीचा तपशील	निरंक													
23	खेकरी यांनी धारण केलेल्या तथापि वाटप होऊन १० वर्ष पुर्ण न झालेल्या जमिनीचा तपशील	निरंक													



 तलाठी स्वाक्षरी


 भडळ भाधिकारी स्वाक्षरी
 १५/०३/२०१६


 तलाठी स्वाक्षरी
 १५/०३/२०१६