

तहसिलदार तथा कार्यकारी दंडाधिकारी यांचे कार्यालय , नवापूर
(गावठाण शाखा)

Email.ID - tah.nvp@gmail.com

संपर्क क्रमांक - 02569- 220040

क्रमांक/गावठाण/कावि/40/2017

दिनांक :-13/07/2017


प्रति,

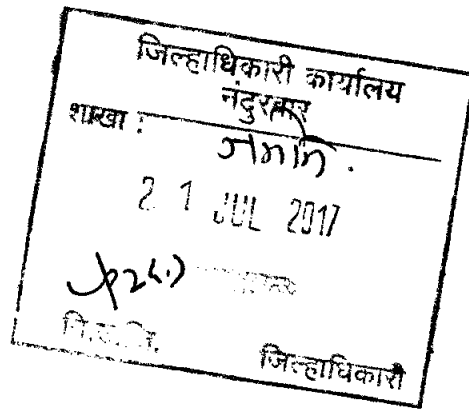
म.जिल्हाधिकारी नंदुरबार,
(महसूल शाखा)

विषय:- मा.उच्च न्यायालय नागपूर पी.आय.एल.क्रमांक 180/2016 श्री. सतिश महादेव उर्फ विरुध्द महाराष्ट्र शासन व इतर .

संदर्भ:- 1. म.अव्वर सचिव, महसूल व वन विभाग क्र.एस-30/2017/प्र.क्र.42/ज-1
महसूल व वन विभाग, मादाम कामा मार्ग, हुतात्मा राजगुरु
चौक, मंत्रालय, मुंबई-400032. दिनांक 31/05/2017
2. म.निवासी उपजिल्हाधिकारी क्रमांक /न कक्ष-2/गावठाण/कावि-471/2017
दिनांक 04/07/2017

उपरोक्त संदर्भिय विषयान्वये कळविण्यात येते की, उपरोक्त जनहित याचिके संदर्भात मा.उच्च न्यायालय, नागपूर खंडपीठ, नागपूर येथे दाखल झालेल्या जनहित याचिका क्र.180/2016 मध्ये याचिकाकर्ता यांनी जनावरांना चरण्यासाठी राखीव असलेली जमीन प्रसिध्द करणे व सार्वजनिक प्रयोजनार्थ जाहिर करणे याबाबत नवापूर तालुक्यातील गायरान/गुरचरण जमीनीची गावनिहाय गट/स.न.विहित नमुन्यात भरून सादर करित आहोत. पुढील कार्यवाहीसाठी सविनय सादर करित आहे.


(तहसिलदार नवापूर)



सरकारी जमिनी, गुरचरण खडवाड आवत माहिती

तालुका- नवापूर

सर्कलाचे नाव	गावाचे नाव	जिल्हाधिकारी यांच्या ताब्यातील एकुण शासकीय जमिन		आकार	पैकी वाटप केलेली किंवा विल्हेवाट केलेल्या जमिनीचे क्षेत्रफळ		वाटपासाठी शिल्लक क्षेत्र		शिल्लक क्षेत्राची किंमत दिनांक 31/3/2008 अखेर		सरकारी जमिन वापरात न आणण्याची कारणे
		स.नं/ ग.नं	क्षेत्र (हे.आर)		स.नं/ ग.नं	क्षेत्र (हे.आर)	स.नं/ ग.नं	क्षेत्र (हे.आर)	स.नं/ ग.नं	क्षेत्र (हे.आर)	
1	2	3		4		5		6		7	
खडवाड	खाडबारा	35/2	1.18	-	-	-	1.18	-	-	गुरचरण	
	मळवाण	17/1	4.17	-	-	-	4.17	-	-	खडवाडीकडे/ग्रा.प.	
	मळवाण	27	3.26	-	-	-	3.26	-	-	खडवाडीकडे/ग्रा.प.	
	मळवाण	37	4.77	-	-	-	4.77	-	-	ग्रा.प.कडे वर्ग	
	मळवाण	38	3.22	-	-	-	3.22	-	-	ग्रा.प.कडे वर्ग	
	मळवाण	80	3.35	-	-	-	3.35	-	-	ग्रा.प.कडे वर्ग	
	मैदीपाडा	140/1	1.15	-	-	-	1.15	-	-	-	
	वाटवी	57/1	8.88	-	-	-	8.88	-	-	गुरचरण	
	वाटवी	58/2ब	2.07	-	-	-	2.07	-	-	बिनआकारी पडीत	
	वाटवी	76/2	0.57	-	-	-	0.57	-	-	बिनआकारी पडीत	
	सोत्राणी	230/1 क	5.9	-	-	-	5.9	-	-	गुरचरण	
	सोत्राणी	230/2	9.41	-	-	-	9.41	-	-	गुरचरण	
	नावली	11/1	4.25	-	-	-	4.25	-	-	खडवाड	
	बिजगांव	1	3.13	-	-	-	3.13	-	-	खडवाड/गुरचरण	
	बिजगांव	49/1	1.95	-	-	-	1.95	-	-	गुरचरण	
	बिजगांव	65	4.73	-	-	-	4.73	-	-	खळवाड	
	बिजादेवी	813	3.29	-	-	-	3.29	-	-	गुरचरण	
	धवळीपाडा	-	-	-	-	-	-	-	-	-	
	निजामपुर	1	2.58	-	-	-	2.58	-	-	खडवाड	
	शेही	12	8.34	-	-	-	8.34	-	-	ग्रा.प.कडे वर्ग	
	शेही	13	5.94	-	-	-	5.94	-	-	सरकार/ग्रापं	
	शेही	14	8.04	-	-	-	8.04	-	-	सरकार/ग्रापं	
	मौलीपाडा	3	7.22	-	-	-	7.22	-	-	बिनआकारी पडीत	
	पालीपाडा	-	-	-	-	-	-	-	-	-	
	नगारे	-	-	-	-	-	-	-	-	-	
	देवमोगरा	3/14	0.36	-	-	-	0.36	-	-	अ.प. गुरचरण	
	देवमोगरा	14	3.64	-	-	-	3.64	-	-	अ.प. गुरचरण	



	डोंगेगाव	63/1	10.59						10.59	-	-	सरकार गुरचरण
	डोंगेगाव	67/1	8.00						8.00			सरकार गुरचरण
	डोंगेगाव	70/1	4.51						4.51			सरकार गुरचरण
	डोंगेगाव	71/1	5.63						5.63			सरकार गुरचरण
	डोंगेगाव	73/1	4.96						4.96			सरकार गुरचरण
	डोंगेगाव	74/1	5.29						5.29			सरकार गुरचरण
	डोंगेगाव	75/1	3.34						3.34			सरकार गुरचरण
	डोंगेगाव	79/1	6.97						6.97			सरकार गुरचरण
	मरोड	-	-						-			-
	कासारें	71/1अ	10.19						10.19			सरकार गुरचरण
	बोरचक	8	1.44						1.44			गुरचरण
	बोरचक	77	1.25						1.25			खळवाळ
	तलावीपाडा	113	7.76						7.76			गुरचरण
	तलावीपाडा	115	9.29						9.29			ग्राप.
	तलावीपाडा	117	6.25						6.25			ग्राप
	तलावीपाडा	118	5.32						5.32			ग्रा.पं कडे
	भादवड	4/2/	2.43						2.43			ग्रा.पं कडे
	भादवड	78/2अ-1	0.16						0.16			बिनाआकारी
	भादवड	78/1-अ	47.74						47.74			गुरचरण /
	भादवड	129/2	2.80						2.80			खळवाळ/गुरचरण
	भादवड	133/1ब	3.80						3.80			सरकारी/गुरचरण
	घोगळपाडा	20	3.50						3.50			सरकार ग्रा.पं.
	घोगळपाडा	120	3.29						3.29			सरकार ग्रा.पं.
	घोगळपाडा	22	2.77						2.77			सरकार ग्रा.पं.
	घोगळपाडा	23	3.20						3.20			सरकार ग्रा.पं.
	घोगळपाडा	31	2.07						2.07			सरकार ग्रा.पं.
	घोगळपाडा	153	6.43						6.43			सरकार ग्रा.पं.
	घोगळपाडा	196	5.01						5.01			खळवाळ/गुरचरण
	झामटयावड	2	5.30						5.30			खळवाळ
	झामटयावड	107	7.02						7.02			गुरचरण
	झामटयावड	130/2	25.27						25.27			गुरचरण
	झामटयावड	130/अ	2.00						2.00			बिनाआकारी
	निबोणी	48	1.09						1.09			सरकार
	निबोणी	76	5.28						5.28			खळवाळ
	निबोणी	100	9.40						9.40			ग्रा.पं./खळवाळ
	निबोणी	127	10.67						10.67			सामाजिक दर्पीकरण



	निबोधी	128	7.54	7.54					7.54	सिसम झाडे
	वडदा	101	2.17	2.17					2.17	सरकारी/ग्रा.पं.
	वडदा	104	3.17	3.17					3.17	सरकारी/ग्रा.पं.
	वडदा	105	3.41	3.41					3.41	सरकारी/ग्रा.पं.
	वडदा	106/1	2.42	2.42					2.42	सरकारी/ग्रा.पं.
	ढोंग	4	7.63	7.63					7.63	गुरचरण पडीत
	ढोंग	74	3.80	3.80					3.80	गुरचरण पडीत
	ढोंग	130	6.64	6.64					6.64	खळवाळ
	ढोंग	131	7.52	7.52					7.52	गुरचरण
	सागळी	1	4.54	4.54					4.54	गुरचरण
	फळसुग	49	3.85	3.85					3.85	गुरचरण
	फळसुग	76/2	4.23	4.23					4.23	गुरचरण
	पिपळे	2	3.30	3.30					3.30	ग्रा.पं./सरकार
	खोलविहीर	31	3.01	3.01					3.01	ग्रा.पं.मालकी
	खोलविहीर	51	0.69	0.69					0.69	सरकार
	खोलविहीर	61	0.44	0.44					0.44	सरकार
	खोलघर	2	3.23	3.23					3.23	सरकार/ग्रा.पं.
	खोलघर	32	8.52	8.52					8.52	सरकार/ग्रा.पं.
	खोलघर	33	7.38	7.38					7.38	सरकार/ग्रा.पं.
	आमसरपाड	38	2.20	2.20					2.20	खळवाळ/गुरचरण
	श्रावणी	4	6.65	6.65					6.65	खळवाळ/गुरचरण
	श्रावणी	5	4.70	4.70					4.70	ग्रा.पं./खळवाळ
	श्रावणी	6	2.34	2.34					2.34	सरकार/ग्रा.पं.
	श्रावणी	9/2अ	8.81	8.81					8.81	सरकार
	श्रावणी	8/1/	4.58	4.58					4.58	सरकार
	श्रावणी	7	6.80	6.80					6.80	सरकार
	श्रावणी	9/1/	0.57	0.57					0.57	सरकार
	श्रावणी	10	6.23	6.23					6.23	सरकार
	श्रावणी	11	6.77	6.77					6.77	सरकार
	श्रावणी	13	4.02	4.02					4.02	सरकार
	श्रावणी	19	6.78	6.78					6.78	सरकार
			485.36	485.36					485.36	




विद्यमाडा	विद्यमाडा	13	5.32							5.32	-	-	गुरुचरण
		2/2/अ	0.40							0.40			सकस आहार योजना
		14	5.13							5.13	-	-	गुरुचरण
		15	3.36							3.36	-	-	गुरुचरण
		23/1/ब	3.21							3.21	-	-	गुरुचरण
		24	4.98							4.98	-	-	पंचायतकडे अटीवर
		25	4.49							4.49	-	-	पंचायतकडे अटीवर
		26/1	7.80							7.80	-	-	गुरुचरण
		73/1	2.45							2.45	-	-	फॉरेस्ट डोपो
		73/2	0.93							0.93	-	-	सरकार
		108	2.08							2.08	-	-	सरकार
		144	1.18							1.18	-	-	मसनवट
		211	1.58							1.58	-	-	गाव वर्दळ
		312	2.73							2.73	-	-	मुलसलमान कब्रस्थान
		57	3.18							3.18	-	-	गुरुचरण
	विनमौली	58	3.41							3.41	-	-	ग्रा.प.काही अटीवर
		59	3.14							3.14	-	-	गुरुचरण
		66/2/1	0.20							0.20	-	-	मसनवट
		73/1	429.00							429.00	-	-	सरकार
		73/2	2.00							2.00	73/2	-	गौणखनिज
		74	8.00							8.00	-	-	गुरुचरण
		75	8.62							8.62	-	-	ग्रा.प.काही अटीवर
	वरखुट	1	9.38							9.38	-	-	सरकार
		78	8,24.01							8,24.01	-	-	सरकार
		77	0.13.80							0.13.80	-	-	सरकार
		75	0.25							0.25	-	-	मसनवट
	बोरपाडा	80	0.55							0.55	-	-	सरकार ग्रा.प.
		101	0.30							0.30	-	-	मसनवट
		132	0.60							0.60	-	-	सरकार
		138	0.91							0.91	-	-	सरकार
		161	2.94							2.94	-	-	सरकार
		168	0.36							0.36	-	-	मसनवट
		173	0.15							0.15	-	-	मसनवट
		190	0.77							0.77	-	-	सरकार
		212	2.70							2.70	-	-	सरकार
		254	0.86							0.86	-	-	ग्रा.प.
		257	1.38							1.38	-	-	ग्रा.प.



		260	1.68									1.68			ग्रा. प.
		339	4.70									4.70			ग्रा. प.
		363	0.20									0.20			मसनवट
		368	0.01									0.01			मसनवट
	पाटी	56अ	6.71									6.71			बिनआकारी
		58	19.45									19.45			बिनआकारी
		60	2.81									2.81			बिनआकारी
	बेडकी	38	1.71									1.71			सरकारी आकारीपडीत
		48/2	1.58									1.58			बिनआकारी पडीत
		60	16.95									16.95			बिनआकारी
		60 षे	0.40									0.40			मसनवट
		23	1.21									1.21			बिनआकारी
		24	12.01									12.01			बिनआकारी
	करजी बु	1 षे	8.87									8.87			सरकार गावठाण
		33/2	0.40									0.40			बिनआकारी पडीत
	मोहनपाडा	26/2	1.89									1.89			सरकार
		26/3	1.90									1.90			सरकार
	पिंपरण	65/1/2	0.40									0.40			मसनवट
	कुकराण	10/2	0.40									0.40			मसनवट
		34/2	0.11									0.11			गावठाण
	सोनखडके	58	5.17									5.17			सरकार
		56	6.14									6.14			सरकार
		59	4.98									4.98			सरकार
		63	49.98									49.98			सरकार
		64	7.86									7.86			सरकार
		65	4.47									4.47			सरकार
		66	7.23									7.23			सरकार
		109/2	0.40									0.40			मसनवट
	सारवट	56	0.83									0.83			गुरुमखान
		158	1.21									1.21			मसनवट
	कोळवा	4	1.60									1.60			सरकार
		5	2.28									2.28			मसनवट
		12	1.60									1.60			सरकार
		16	3.93									3.93			गाववर्दळ
		118	3.15									3.15			सरकार
		17/1	0.86									0.86			गुरुवरण
		48	6.83									6.83			गुरुवरण



	42	0.40				42	0.40		गुरचरण
	182	3.70				182	3.70		गुरचरण
	207	5.33				207	5.33		गुरचरण
	207/१	0.80				207/१	0.80		मसनवट
	86	0.06				86	0.06		गुरचरण
सुडी	112/1	3.93	-	-		112/1	3.93	-	सरकार
	45/2	0.40	-	-		45/2	0.40		मसनवट
	101/2ब	5.85				*-101/2ब	5.85		गुरचरण
	101/2अ	1.60				101/2अ	1.60		गावठाण
कामोद	31	3.98	-	-		31	3.98	-	मसनवट
खाकसा	46	14.44	-	-		46	14.44	-	सरकार
	1ब	1.60	-	-		1ब	1.60	-	सकस आहार योजना
	21/2ब	0.10				21/2ब	0.10		सरकार मसनवट
	5/1/ब	0.20	-	-		5/1/ब	0.20	-	सरकार मसनवट
	17/1/अ/2	0.40	-	-		17/1/अ/2	0.40	-	सरकार मसनवट
	46	14.44				46	14.44		बिनआकारी
दापुर	13/2	0.40	-	-		13/2	0.40		मसनवट
	55/2	0.05				55/2	0.05		गावठाण
कोटखांब	53/1/अ/2	0.15				53/1/अ/2	0.15		मसनवट
	21/2	0.20				21/2	0.20		मसनवट
	1/2/अ	0.04				1/2/अ	0.04		गावठाण
		774.32					774.32		


 तिहासिलवार नवापूर



नवागाँव	नवागाँव	59/घं.	6.15				59/घं.	6.15				गुच्छरण
		83/घं.	16.56				83/घं.	16.56				गुच्छरण बडीग
		51/2/ब	0.6				51/2/ब	0.6				मसनवट
	पांचबा	86/2	0.2				86/2	0.2				मसनवट
	करंजवेल	7	11.34				7	11.34				गुच्छरण
	वाटवी	18/2	0.3				18/2	0.3				मसनवट
		1	5.97				1	5.97				गुच्छरण
		39/घं	0.4				39/घं	0.4				मसनवट
	सुकवेल											
	डोकारे											
	उमराण	25	4.16				25	4.16				गुच्छरण
		23/2	0.30				23/2	0.30				मसनवट
	बिलागकाण											
	वावडी	36/घं	1.02				36/घं	1.02				गुच्छरण
	चेडापाडा											
	डालीआंबा											
	बिलीपाडा											
	नेतलाव	24	7.79				24	7.79				गुच्छरण
		62	6.84				62	6.84				गुच्छरण
	देवलीपाडा											
	बंधारे	1	2.85				1	2.85				गुच्छरण
	बिलबारा	30/1/अ	5.76				30/1/अ	5.76				गुच्छरण
	दुधवे											26 घं
	कोकणीपाडा											
	अंजणे	12	10.61				12	10.61				गुच्छरण
	किखली	68/2	2.63				68/2	2.63				गुच्छरण
	वाहदे											
	जामदे	22	60.53				22	60.53				गुच्छरण
		30	2.39				30	2.39				गुच्छरण
	तारपाडा	4	5.19				4	5.19				गुच्छरण
		27	9.79				27	9.79				
	भांगरपाडा	78	4.84				78	4.84				गुच्छरण
		13/1/ब	0.20				13/1/ब	0.20				मसनवट
	खर्जे	22/1/अ	0.10				22/1/अ	0.10				मसनवट
	शेतगाँव	3	5.63				3	5.63				गुच्छरण
		11	7.52				11	7.52				गुच्छरण
		2/1	0.30				2/1	0.30				मसनवट





नवापुर	नवापुर	4	0.09						4	0.09	-	-	गुरचरण
		13	1.24						13	1.24	-	-	गुरचरण
		14	1.44						14	1.44	-	-	गुरचरण
		62	0.49						62	0.49	-	-	गुरचरण
		70	0.18						70	0.18	-	-	गुरचरण
		85	0.04						85	0.04	-	-	गुरचरण
		89	0.04						89	0.04	-	-	गुरचरण
		91	0.18						91	0.18	-	-	गुरचरण
		98/A	2.08						98/A	2.08	-	-	गुरचरण
		100/1	1.01						100/1	1.01	-	-	गुरचरण
		105/A	2.92						105/A	2.92	-	-	गुरचरण
		116	1.21						116	1.21	-	-	गुरचरण
		119	4.14						119	4.14	-	-	गाववर्दळ
		120	3.67						120	3.67	-	-	गाववर्दळ
		132/A	2.58						132/A	2.58	-	-	गुरचरण
		133/1	2.66						133/1	2.66	-	-	गाववर्दळ
		137/A	2.58						137/A	2.58	-	-	गुरचरण
		133/1	2.66						133/1	2.66	-	-	गाववर्दळ
		137/A	6.51						137/A	6.51	-	-	गाववर्दळ
		138/A	1.50						138/A	1.50	-	-	गुरचरण
		139/3	1.84						139/3	1.84	-	-	गुरचरण
		140/1 A	5.67						140/1 A	5.67	-	-	गुरचरण
		145/B	2.14						145/B	2.14	-	-	गुरचरण
		146/1 A	1.16						146/1 A	1.16	-	-	गुरचरण
		150/A	3.07						150/A	3.07	-	-	गुरचरण
		156/1 A	3.37						156/1 A	3.37	-	-	गुरचरण
		163	0.24						163	0.24	-	-	गुरचरण
		173	5.56						173	5.56	-	-	गुरचरण
		277	3.09						277	3.09	-	-	गुरचरण
		279	1.67						279	1.67	-	-	गुरचरण
		279/1	0.19						279/1	0.19	-	-	गुरचरण
		280	6.85						280	6.85	-	-	गुरचरण
		296	0.08						296	0.08	-	-	गुरचरण
		307	0.02						307	0.02	-	-	गुरचरण
		310	0.14						310	0.14	-	-	गुरचरण
	रायगण	30	0.58						30	0.58	-	-	प्रा.प रायगण
		111	0.80						111	0.80	-	-	मसनवट



कोठडा	6/2/ब	0.80	-	-	6/2/ब	0.80	-	-	मसनवट
	23	0.07	-	-	23	0.07	-	-	ग्रा.प रायंगण
	46	5.60	-	-	46	5.60	-	-	ग्रा.प रायंगण
	47	5.65	-	-	47	5.65	-	-	ग्रा.प रायंगण
	112	5.25	-	-	112	5.25	-	-	ग्रा.प रायंगण
पाघराण	2/2/अ	0.60	-	-	2/2/अ	0.60	-	-	मसनवट
	153	0.80	-	-	153	0.80	-	-	ग्रा.प पाघराण
आमलापण	49/2	1.15	-	-	49/2	1.15	-	-	बिनआकारी
	74	6.17	-	-	74	6.17	-	-	सरकारी
	81/3ब	0.80	-	-	81/3ब	0.80	-	-	मसनवट
	112/2अ	1.20	-	-	112/2अ	1.20	-	-	बिनआकारी
	118/4	2.96	-	-	118/4	2.96	-	-	बिनआकारी
घोडजामणे	18/2	0.20	-	-	18/2	0.20	-	-	मसनवट
विजापुर	26/2	0.05	-	-	26/2	0.05	-	-	गावठाण
जामतलाव	32/4,	0.05	-	-	32/4,	0.05	-	-	मसनवट
	61/2	0.62	-	-	61/2	0.62	-	-	गावठाण
पायसविहीर	9/2	0.03	-	-	9/2	0.03	-	-	सरकार /मसनवट
करजी खु	27/2	0.80	-	-	23/2	0.80	-	-	गावठाण
वाकीपाडा	29	2.21	-	-	29	2.21	-	-	गावठाण
	36/2	0.20	-	-	36/2	0.20	-	-	मसनवट
	37	0.60	-	-	37	0.60	-	-	गावठाण
धुडीपाडा	108/1	1.20	-	-	108/1	1.20	-	-	म.मख्य.कार्या.जि.प.धुळे
	108/2	0.51	-	-	108/2	0.51	-	-	सरकार घरकुल
	110/2	0.30	-	-	110/2	0.30	-	-	गावठाण
नवापाडा	87	3.93	-	-	87	3.93	-	-	सरकार / ग्रा.प
नांदवण	42	3.76	-	-	42	3.76	-	-	ग्रा.प/ गुरवरण
	64	2.80	-	-	64	2.80	-	-	सरकारी व गावठाण
गडद	111/2पे	0.03	-	-	111/2पे	0.03	-	-	मसनवट
	131/1पे	0.03	-	-	131/1पे	0.03	-	-	मसनवट
बंधारफळी	-	-	-	-	-	-	-	-	-
भवरे	104/1	3.88	-	-	104/1	3.88	-	-	गावठाण
बारी	3/2	0.05	-	-	3/2	0.05	-	-	मसनवट
बेडकीपाडा	2	0.37	-	-	2	0.37	-	-	सरकार ग्रा.प गडद
	14	0.39	-	-	14	0.39	-	-	सरकार ग्रा.प गडद
	15	-	-	-	15	-	-	-	सरकार ग्रा.प गडद
	17	-	-	-	17	-	-	-	सरकार ग्रा.प गडद
	18	-	-	-	18	-	-	-	सरकार ग्रा.प गडद



		35						35					संरक्षित शि.प. मंडल
	शुवा	7/3ब	0.03					7/3ब	0.03				मंसपट






विसरवाडी	विसरवाडी	1/2	3.15	-	-	1/2	3.15	1/2	3.15	विसरवाडी
		2/1ब	0.74	-	-	2/1ब	0.74	2/1ब	0.74	ग्रा. पं. विसरवाडी सरकार
		2/1अ	1.63	-	-	2/1अ	1.63	2/1अ	1.63	ग्रा. पं. विसरवाडी
		4	12.69	-	-	4	12.69	4	12.69	सरकारी पड
		5/2	7.22	15.20	-	5/2	7.22	5/2	7.22	सरकारी पडीट गावठ्ठा
		73/1	1.00	-	-	73/1	1.00	73/1	1.00	ग्रा. पं. विसरवाडी
	नगापूर	45/1ध	54.88	-	-	45/1ध	54.88	45/1ध	54.88	गुरघरण
	गगापूर	45/2	1.62	-	-	45/2	1.62	45/2	1.62	ग्रा. पं. गंगापूर
	बालआमराई	52	6.46	16.00	-	52	6.46	52	6.46	सरकारी
	नवापाडा	18	4.77	-	-	18	4.77	18	4.77	सरकारी पडीत
	नवापाडा	29	0.03	-	-	29	0.03	29	0.03	सरकार
	वराडीपाडा	1	1.01	-	-	1	1.01	1	1.01	सरकार
	वराडीपाडा	33	0.99	-	-	33	0.99	33	0.99	सरकार
	अठीपाडा	38/1	12.21	-	-	38/1	12.21	38/1	12.21	सरकार गुरघरण
	अठीपाडा	38/2	1.57	-	-	38/2	1.57	38/2	1.57	सरकारी पडीट
	बंधारपाडा	1	0.83	-	-	1	0.83	1	0.83	गुरघरण
		2	1.21	-	-	2	1.21	2	1.21	ग्रा.पं कडे
		14	2.82	-	-	14	2.82	14	2.82	गुरघरण
		37	7.37	-	-	37	7.37	37	7.37	खळवाड
		94	4.79	-	-	94	4.79	94	4.79	खळवाड
	तिळासर	73/1	2.59	-	-	73/1	2.59	73/1	2.59	सरकार खळवाड
	हळदाणी	12/1	79.97	-	-	12/1	79.97	12/1	79.97	सरकार
	बडीपाडा	1/1	68.86	-	-	1/1	68.86	1/1	68.86	गुरघरण
	गताडी	45/1	46.44	-	-	45/1	46.44	45/1	46.44	गुरघरण
		56	8.96	-	-	56	8.96	56	8.96	गुरघरण
		62	6.43	-	-	62	6.43	62	6.43	गुरघरण
		63	0.43	-	-	63	0.43	63	0.43	गुरघरण
		2/1	11.44	-	-	2/1	11.44	2/1	11.44	गुरघरण
	वडफळी	42	6.14	-	-	42	6.14	42	6.14	सरकार गुरघरण
		53/1	0.91	-	-	53/1	0.91	53/1	0.91	सरकार गुरघरण
		60/3	2.35	-	-	60/3	2.35	60/3	2.35	बिनआकारी गुरघरण
		61/2	0.03	-	-	61/2	0.03	61/2	0.03	सरकारी गुरघरण
		61/1	5.36	-	-	61/1	5.36	61/1	5.36	सरकारी गुरघरण
		63/1	1.18	-	-	63/1	1.18	63/1	1.18	सरकारी गुरघरण
		69/1	5.53	-	-	69/1	5.53	69/1	5.53	सरकारी गुरघरण
		70/1	4.11	-	-	70/1	4.11	70/1	4.11	सरकारी गुरघरण



	73/1	2.57	-			73/1	2.57		सरकारी गुरचरण
	74/1	2.17	-			74/1	2.17		सरकारी गुरचरण
	75/1	7.10	-			75/1	7.10		सरकारी गुरचरण
	81/1	2.33	-			81/1	2.33		सरकारी गुरचरण
	82/1	2.29	-			82/1	2.29		सरकारी गुरचरण
	83/1	1.63	-			83/1	1.63		सरकारी गुरचरण
	91/1	1.85	-			91/1	1.85		सरकारी गुरचरण
	104	1.71	-			104	1.71		सरकारी गुरचरण
खातगाव	1/1	4.86	-			1/1	4.86		सरकारी गांववर्धळ
	2	7.83	-			2	7.83		ग्रा. पं. कडे
	26/1	2.06	-			26/1	2.06		सरकारी गुरचरण
	109	6.41	-			109	6.41		ग्रा पं. कडे
	115	1.37	-			115	1.37		ग्रा पं. कडे
	118	1.36	-			118	1.36		गुरचरण
बिलदे	60/1	31.90	-			60/1	31.90		सरकार गुरचरण
तासपूर	7	3.72	-			7	3.72		सरकार गुरचरण
	24	7.77	-			24	7.77		सरकार गुरचरण
	25	5.83	-			25	5.83		सरकार गुरचरण
	26	8.07	-			26	8.07		सरकार गुरचरण
	28	7.90	-			28	7.90		सरकार गुरचरण
कडवाण बु	9	6.43	-			9	6.43		खळवाड ग्रा पं कडे
	31/1	48.91	-			31/1	48.91		गुरचरण ग्रा पं कडे
	39	14.10	-			39	14.10		खळवाड ग्रा पं कडे
चौरविहीर	23	7.51	-			23	7.51		खळवाड ग्रा पं कडे
शिर्वे	3	1.79	-			3	1.79		सरकार ग्रा.पं. कडे
	4	4.19	-			4	4.19		सरकार ग्रा.पं. कडे
	41	8.23	-			41	8.23		सरकार ग्रा.पं. कडे
	43	8.60	-			43	8.60		सरकार ग्रा.पं. कडे
	46	8.89	-			46	8.89		सरकार ग्रा.पं. कडे
भरडू	3	3.37	-			3	3.37		सरकार गांववर्धळ
	85	5.20	-			85	5.20		गाववर्धळ
	118	4.99	-			118	4.99		सरकार गुरचरण
केळी	1	5.83	-			1	5.83		सरकार गांववर्धळ
	4/2	0.56	-			4/2	0.56		सरकार गुरचरण
	5	7.89	-			5	7.89		ग्रा पं. कडे
	92/4	20.49	-			92/4	20.49		सरकार गुरचरण
महालकडू	59/10	16.84	-			59/10	16.84		सरकार गुरचरण



	केलपाडी	18	0.81	-			18	0.81		सरकार गुरधरण
		63	0.30	-			63	0.30		गुरधरण
		93	0.29	-			93	0.29		गुरधरण
		99	0.23	-			99	0.23		गुरधरण
	सोनारे दिग	39	0.23	-			39	0.23		गुरधरण
		57	1.23	-			57	1.23		गुरधरण
		59	7.17	-			59	7.17		गुरधरण
		71	2.28	-			71	2.28		गुरधरण
		83	2.66	-			83	2.66		गुरधरण
		104	8.03	-			104	8.03		गुरधरण
		128	3.87	-			128	3.87		गुरधरण
		138	6.98	-			138	6.98		गुरधरण
	खडकी	47	8.27	-			47	8.27		गुरधरण
		59/1	3.92	-			59/1	3.92		गुरधरण
		74/1	2.16	-			74/1	2.16		गुरधरण
		75/1	18.74	-			75/1	18.74		गुरधरण
		105	2.93	-			105	2.93		खडवाड
	चितवी	94/1	1.74	-			94/1	1.74		सरकार खडवाड
			597.28					597.28		


 तहसिलदार नवापूर

